

SESIÓN ORDINARIA DEL H. CONSEJO DE GOBIERNO
 EFECTUADA EL DÍA VIERNES 29 DE JUNIO DE 2012, A LAS 16:30 HORAS.
 ORDEN DEL DÍA:

1. Lista de asistencia y declaratoria del quórum.

Dr. Noel Bonfilio Pineda Jaimes
 PRESIDENTE

Mtro. Carlos Morales Méndez
 PROFESOR CONSEJERO UNIVERSITARIO PROPIETARIO

Dr. Luis Miguel Espinosa Rodríguez
 PROFESOR CONSEJERO PROPIETARIO

Lic. Isaías Moreno González
 ALUMNO CONSEJERO PROPIETARIO

L. P. U. Renata Juilliani Ruíz Gutiérrez
 SECRETARIA

Dra. Marcela Virginia Santana Juárez
 PROFESORA CONSEJERA PROPIETARIA

Ing. Rosendo Mesillas Arellano
 PROFESOR CONSEJERO PROPIETARIO

[Handwritten signature]
 L. P. U. RENATA JUILLIANI RUÍZ GUTIÉRREZ
 SECRETARIA

2. Lectura y aprobación del orden del día.

Acuerdo: Se aprueba por unanimidad de votos.

3. Lectura y aprobación del acta de la sesión ordinaria del día 28 de mayo de 2012.

Acuerdo: Se aprueba por unanimidad de votos.

4. Lectura y aprobación del acta de la sesión extraordinaria conjunta de los H. H. Consejos Académico y de Gobierno del 26 de junio de 2012.

Acuerdo: Se aprueba por unanimidad de votos.

5. Presentación y en su caso aprobación de la Preoferta de las Licenciaturas en Geografía, Geoinformática y Geología Ambiental y R. H.

[Handwritten signature]
 Dr. en Geog. NOEL BONFILIO PINEDA JAIMES
 PRESIDENTE

LICENCIATURA EN GEOGRAFÍA

PRIMER SEMESTRE

CLAVE	U. DE A.	CARÁCTER	T/P/H	CRD.	NÚMERO DE GRUPOS
L00276	Meteorología	Obligatoria	4-0-4	8	2
212004	Geografía de la población	Obligatoria	4-0-4	8	2
L23102	Introducción a la Geografía	Obligatoria	4-0-4	8	2
L00280	Matemáticas aplicadas a la Geografía	Obligatoria	4-0-4	8	2
L00279	Pensamiento geográfico	Obligatoria	4-0-4	8	2
L00281	Introducción a la cartografía	Obligatoria	3-1-4	7	2

Acuerdo: Se aprueba por unanimidad de votos.



SIN TEXTO



ACADEMIA DE CIENCIAS
DIRECCION
ACADEMICA



TERCER SEMESTRE

CLAVE	U. DE A.	CARACTER	T/P/H	CRD.	NÚMERO DE GRUPOS
L31061	Geomorfología	Obligatoria	3-1-4	7	2
L31062	Geografía de México	Obligatoria	4-0-4	8	2
L31060	Geografía sociopolítica	Obligatoria	4-0-4	8	2
L31048	Métodos de la investigación geográfica	Obligatoria	4-0-4	8	2
L00062	Inglés C1	Obligatoria	2-2-4	6	2
L31049	Topografía básica	Obligatoria	3-1-4	7	2
L32198	Bases de datos	Optativa Básica	4-0-4	8	1
L00067	Teoría del conocimiento	Optativa Básica	4-0-4	8	1
L31056	Geografía de los océanos	Optativa Básica	4-0-4	8	1

L. P. U. RENATA JURETARUIZ GUTIERREZ
SECRETARIA

Acuerdo: Se aprueba por unanimidad de votos.

QUINTO SEMESTRE

CLAVE	U. DE A.	CARACTER	T/P/H	CRD.	NÚMERO DE GRUPOS
L31067	Ecología	Obligatoria	4-0-4	8	2
L31069	Geografía del comercio y los servicios	Obligatoria	4-0-4	8	2
L31068	Geografía industrial	Obligatoria	4-0-4	8	2
L31051	Fotogrametría y fotointerpretación	Obligatoria	2-4-6	8	2
L31072	Fundamentos de los sistemas de información geográfica	Obligatoria	4-0-4	8	2
L32422	Métodos y técnicas de estudio del riesgo	Optativa integral 1	2-2-4	6	1
L31106	Impactos y riesgos hidrológicos	Optativa integral 1	2-2-4	6	1
L32421	Métodos y técnicas de impacto ambiental	Optativa integral 1	2-2-4	6	1
L31110	Catastro municipal	Optativa integral 2	2-2-4	6	1
L32416	Diagnóstico socioeconómico para la ordenación del territorio	Optativa integral 2	2-2-4	6	1
L32596	Geografía física aplicada	Optativa integral 2	2-2-4	6	1
L31118	Geografía de los sistemas urbanos	Optativa integral 3	2-2-4	6	1
L31119	Geografía de los sistemas agrarios	Optativa integral 3	2-2-4	6	1

Dr. en Geog. NIZET PONFELIO PINEDA JAIMES
PRESIDENTE

Acuerdo: Se aprueba por unanimidad de votos.



SIN TEXTO



ACADEMIA DE CIENCIAS
DIRECCION
ACADEMICA



SÉPTIMO SEMESTRE

CLAVE	U. DE A.	CARACTER	T/P/H	CRD.	NÚMERO DE GRUPOS
L31078	Administración de los sistemas territoriales	Obligatoria	2-2-4	6	2
L31075	Tratamiento digital de imágenes	Obligatoria	3-1-4	7	2
L31073	Geografía ambiental	Obligatoria	3-1-4	7	2
L31079	Ordenación del territorio	Obligatoria	3-1-4	7	2
L31077	Regionalización geográfica integral	Obligatoria	3-1-4	7	2
L00070	Inglés C2	Obligatoria	2-2-4	6	2
L31107	Impactos y riesgos socio-organizativos	Optativa integral 1	2-2-4	6	1
L31103	Gestión del riesgo	Optativa integral 1	2-2-4	6	1
L31101	Vulnerabilidad del riesgo	Optativa integral 1	2-2-4	6	1
L32438	Modelos metodológicos para la ordenación del territorio	Optativa integral 2	2-2-4	6	1
L32537	Gestión para la planeación y ordenación del territorio	Optativa integral 2	2-2-4	6	1
L31117	Aplicación de los sistemas de información geográfica para la ordenación del territorio	Optativa integral 2	2-2-4	6	1
L32434	Sistemas de información geográfica aplicados a la planeación regional	Optativa integral 3	2-2-4	6	1
L32337	Aptitud del suelo para la planeación	Optativa integral 3	2-2-4	6	1

Acuerdo: Se aprueba por unanimidad de votos.

NOVENO SEMESTRE

CLAVE	U. DE A.	CARACTER	CRD.	T/P/H	NÚMERO DE GRUPOS
L31085	Seminario de investigación II	Obligatoria	6	2-2-4	2
L31086	Prácticas profesionales	Obligatoria	20	0-20-20	2

Acuerdo: Se aprueba por unanimidad de votos.

[Handwritten signature]
L. P. U. RENATA GONZALEZ GUTIERREZ
SECRETARIA



[Handwritten signature]
Dr. en Geogr. JOEL BONFILIO PINEDA JAIMES
PRESIDENTE



SIN TEXTO



ACADEMIA DE CIENCIAS
DIRECCION
ACADEMICA



LICENCIATURA EN GEOINFORMÁTICA

PRIMER SEMESTRE

CLAVE	U. DE A.	CARÁCTER	CRD.	T/P/H	NÚMERO DE GRUPOS
L60100	Introducción a la Geoinformática	Obligatoria	8	4-0-4	1
L60101	Matemática espacial básica	Obligatoria	8	4-0-4	1
L60102	Introducción a la cartografía	Obligatoria	8	4-0-4	1
L60103	Geosistema natural	Obligatoria	8	4-0-4	1
L60104	Algoritmos y estructuras de datos	Obligatoria	9	4-1-5	1

Acuerdo: Se aprueba por unanimidad de votos.

TERCER SEMESTRE

CLAVE	U. DE A.	CARÁCTER	CRD.	T/P/H	NÚMERO DE GRUPOS
L60110	Matemática espacial avanzada	Obligatoria	8	4-0-4	1
L60113	Geodesia	Obligatoria	8	4-0-4	1
L60116	Cartografía automatizada	Obligatoria	9	4-1-5	1
L60120	Análisis del geosistema natural	Obligatoria	8	4-0-4	1
L60126	Diseño e implementación de bases de datos	Obligatoria	9	4-1-5	1
L32198	Bases de Datos	Optativa	8	4-0-4	1
L00276	Meteorología	Optativa	8	4-0-4	1
L31054	Geografía Regional de México	Optativa	8	4-0-4	1

Acuerdo: Se aprueba por unanimidad de votos.

QUINTO SEMESTRE

CLAVE	U. DE A.	CARACTER	CRD.	T/P/H	NÚMERO DE GRUPOS
L60112	Geoestadística	Obligatoria	8	4-0-4	1
L00062	Inglés 01	Obligatoria	6	2-2-4	1
L31052	Fundamentos de percepción remota	Obligatoria	8	4-0-4	1
L60118	Operaciones de análisis espacial	Obligatoria	9	4-1-5	1
L60122	Métodos y técnicas de planeación	Obligatoria	8	4-0-4	1
L60128	Ingeniería de software	Obligatoria	9	4-1-5	1
L60152	Almacén de datos geoespaciales	Optativa	8	2-4-6	1
L60154	Seminario de innovaciones geotecnológicas	Optativa	8	2-4-6	1

[Handwritten signature]
L. P. U. RENATA JULIANHUIZGUTIERREZ
SECRETARIA

[Handwritten signature]
Dr. en Geog. NOE BONFILIO PINEDA JAIMES
PRESIDENTE



SIN TEXTO



ACADEMIA DE CIENCIAS
DIRECCION
ACADEMICA



Acta del H. Consejo de Gobierno

Facultad de Geografía
Subdirección Académica
Sesión Ordinaria del día 29 de junio de 2012



QUINTO SEMESTRE

CLAVE	U. DE A.	CARÁCTER	CRD.	T/P/H	NÚMERO DE GRUPOS
L60145	Inglés científico-técnico 1	Optativa	8	2-4-6	1
L60156	Edición cartográfica digital	Optativa	8	2-4-6	1
L60158	Fotogrametría digital	Optativa	8	2-4-6	1
L60142	Métodos de estandarización de información geográfica	Optativa	8	2-4-6	1
L60139	Programación en ambiente de sistemas de información geográfica	Optativa	8	2-4-6	1

Acuerdo: Se aprueba por unanimidad de votos.

SÉPTIMO SEMESTRE

CLAVE	U. DE A.	CARÁCTER	CRD.	T/P/H	NÚMERO DE GRUPOS
L60124	Desarrollo regional	Obligatoria	7	3-1-4	1
L60130	Servicios de información geográfica distribuidos	Obligatoria	9	4-1-5	1
L00070	Inglés C2	Obligatoria	6	2-2-4	1
L60148	Sistemas para el soporte de decisiones	Optativa	8	2-4-6	1
L60149	Geomarketing	Optativa	8	2-4-6	1
L60151	Minería de datos geoespaciales	Optativa	8	2-4-6	1
L60160	Hiperclasificación multiespectral	Optativa	8	2-4-6	1
L60162	Redes neuronales y series de tiempo en teledetección	Optativa	8	2-4-6	1
L60146	Inglés científico - técnico 2	Optativa	8	2-4-6	1
L60135	Modelación de procesos ambientales en ambiente de sistemas de información geográfica	Optativa	8	2-4-6	1
L60140	Sistemas de apoyo a las decisiones espaciales	Optativa	8	2-4-6	1
L60137	Edición de atlas digital	Optativa	8	2-4-6	1

Acuerdo: Se aprueba por unanimidad de votos.

NOVENO SEMESTRE

CLAVE	U. DE A.	CARÁCTER	CRD.	T/P/H	NÚMERO DE GRUPOS
L60132	Desarrollo de proyectos de investigación	Obligatoria	8	2-4-6	1
L60134	Prácticas profesionales	Obligatoria	38	0-15-15	1

Acuerdo: Se aprueba por unanimidad de votos.

L.P. U. RENATA JULLIANI GONZALEZ
SECRETARÍA

Dr. en Geog. NELSON BONFILIO PINEDA JAIMES
PRESIDENTE



SIN TEXTO



ACADEMIA DE CIENCIAS
DIRECCION
ACADEMICA



LICENCIATURA EN GEOLOGÍA AMBIENTAL Y RECURSOS HIDRICOS

PRIMER SEMESTRE

CLAVE	U. DE A.	CARÁCTER	T/P/H	CRD.	GRUPOS
L44404	Geología física	Obligatoria	4-2-6	10	1
L44405	Hidráulica	Obligatoria	3-1-4	7	1
L44407	Matemática aplicada	Obligatoria	2-2-4	6	1
L44408	Medio ambiente y sociedad	Obligatoria	4-0-4	8	1
L44411	Química general	Obligatoria	2-2-4	6	1
L44403	Fundamentos de cartografía	Obligatoria	2-4-6	12	1

Acuerdo: Se aprueba por unanimidad de votos.

- Presentación y en su caso aprobación de las Plantillas de los programas educativos de las Licenciaturas y Posgrados para el periodo 2012B:

[Signature]
 L.P. U. RENATA JULIAN RUIZ GONZALEZ
 SECRETARÍA

LICENCIATURA EN GEOGRAFÍA

Grupo	Clave	Unidad de aprendizaje	Profesor
1G	L00276	Meteorología	Juana Rosendo Francisco
	212004	Geografía de la población	Juan Gabino González Becerril
	L23102	Introducción a la Geografía	Inocencia Cadena Rivera
	L00280	Matemáticas aplicadas a la Geografía	Rosendo Mecillas Arellano
	L00279	Pensamiento geográfico	Carlos Reyes Torres
2G	L00281	Introducción a la cartografía	Mario Alberto Ocampo Flores
	L00276	Meteorología	Carlos Constantino Morales Méndez
	212004	Geografía de la población	César Alonso Anguiano Acosta
	L23102	Introducción a la Geografía	Inocencia Cadena Rivera
	L00280	Matemáticas aplicadas a la Geografía	Heriberto Sánchez Vilchis
	L00279	Pensamiento geográfico	Carlos Reyes Torres
	L00281	Introducción a la cartografía	Noel Bonfilio Pineda Jaimes

Acuerdo: Se aprueba por unanimidad de votos.

[Signature]
 Dr. en Geog. NOEL BONFILIO PINEDA JAIMES
 PRESIDENTE



SIN TEXTO




ACADEMIA DE CIENCIAS
DIRECCION
ACADEMICA



Acta del H. Consejo de Gobierno

Facultad de Geografía
Subdirección Académica
Sesión Ordinaria del día 29 de junio de 2012



Grupo	Clave	Unidad de aprendizaje	Profesor	
TERCER SEMESTRE	L31061	Geomorfología	Patricia Flores Olvera	
	L31062	Geografía de México	Efraín Peña Villada	
	3G	L31060	Geografía sociopolítica	Maria Victoria Julián Agüero
		L31048	Métodos de la investigación geográfica	Fernando Carreto Bernal
	L31049	Topografía básica	Andrés Morales Osorio	
	L00062	Inglés C1	Emilio Miguel Contreras Castrejón	
	4G	L31061	Geomorfología	Armando Reyes Enriquez
		L31062	Geografía de México	Efraín Peña Villada
		L31060	Geografía sociopolítica	Maria Victoria Julián Agüero
		L31048	Métodos de la investigación geográfica	Fernando Carreto Bernal
L31049		Topografía básica	Celedonio Gatica Flores	
L00062		Inglés C1	Emilio Miguel Contreras Castrejón	
Optativas Básicas	L32198	Bases de Datos (Optativa Básica)	Enrique Estrada Bastida	
	L00067	Teoría del conocimiento (Optativa Básica)	Edel Gilberto Cadena Vargas	
	L31056	Geografía de los océanos (Optativa Básica)	José Luis Expósito Castillo	

[Signature]
L. P. U. RENATA JULIANA GONZALEZ GONZALEZ
SECRETARIA

Acuerdo: Se aprueba por unanimidad de votos.

Grupo	Clave	Unidad de aprendizaje	Profesor	
QUINTO SEMESTRE	L31067	Ecología	Arcelia González Trápaga	
	L31069	Geografía del comercio y los servicios	Rodrigo Huitrón Rodríguez	
	5G	L31068	Geografía industrial	Rosa Silvia Arciniega Arce
		L31051	Fotogrametría y fotointerpretación	Armando Herrera Reyes
	L31072	Fundamentos de los sistemas de información geográfica	Raquel Hinojosa Reyes	
	L31067	Ecología	Arcelia González Trápaga	
	L31069	Geografía del comercio y los servicios	Rodrigo Huitrón Rodríguez	
	6G	L31068	Geografía industrial	Rosa Silvia Arciniega Arce
		L31051	Fotogrametría y fotointerpretación	Armando Herrera Reyes
		L31072	Fundamentos de los sistemas de información geográfica	Lázaro Mejía Arriaga

[Signature]
Dr. en Geog. NOEL GUILLERMO PINEDA JAMES
PRESIDENTE

Acuerdo: Se aprueba por unanimidad de votos.

[Signature]

[Signature]
ACULTAD DE GEOGRAFIA
SUBDIRECCION
ACADEMICA

SIN TEXTO



ACADEMIA DE CIENCIAS
DIRECCION
ACADEMICA



Acta del H. Consejo de Gobierno

Facultad de Geografía
Subdirección Académica

Sesión Ordinaria del día 29 de junio de 2012



QUINTO SEMESTRE

Grupo	Clave	Unidad de aprendizaje	Profesor
Optativas Integrales	L32422	Métodos y técnicas de estudio del riesgo (Evaluación de Riesgos)	Luis Miguel Espinosa Rodríguez
	L31106	Impactos y riesgos hidroclimáticos (Evaluación de Riesgos)	Carlos Moraes Méndez
	L32421	Métodos y técnicas de impacto ambiental (Evaluación de Riesgos)	José Luis Hidalgo Hemándo
	L31110	Catastro Municipal (Ordenación del Territorio)	Mauricio Medina Maya
	L32416	Diagnóstico socioeconómico para la ordenación del territorio (Ordenación del Territorio)	Jesús Gastón Gutiérrez Cédillo
	L32596	Geografía física aplicada (Ordenación del territorio)	Dolores Magaña Lona
	L31118	Geografía de los sistemas urbanos (Planeación Geográfica Integral)	Brisa Violeta Carrasco Gallegos
	L31119	Geografía de los sistemas agrarios (Planeación Geográfica Integral)	Acela Montes de Oca Hernández

Acuerdo: Se aprueba por unanimidad de votos.


SÉPTIMO SEMESTRE

Grupo	Clave	Unidad de aprendizaje	Profesor
7G	L31078	Administración de los sistemas territoriales	Elsa Maricela Dominguez Tejeda
	L31075	Tratamiento digital de imágenes	Marivel Hernández Téllez
	L31073	Geografía ambiental	Georgina Sierra Dominguez
	L31079	Ordenación del territorio	Rebeca Serrano Barquín
	L31077	Regionalización geográfica integral	Bonifacio D. Pérez Alcántara
	L00070	Inglés C2	Adán Díaz Rivera
	L00070	Inglés C2	Emilio Miguel Contreras Castrejón
	L31078	Administración de los sistemas territoriales	Elsa Dominguez Tejeda
	L31075	Tratamiento digital de imágenes	Raúl Eduardo Murtillo Olvera
	L31073	Geografía ambiental	José Emilio Baró Suárez
8G	L31079	Ordenación del territorio	Rebeca Serrano Barquin
	L31077	Regionalización geográfica integral	Bonifacio D. Pérez Alcántara
	L31107	Impactos y riesgos socio-organizativos (Evaluación de riesgos)	José Emilio Baró Suárez
	L31103	Gestión del riesgo (Evaluación de riesgos)	Inocencia Cadena Rivera
	L31101	Vulnerabilidad del riesgo (Evaluación de riesgos)	Efraín Peña Villada
	L32438	Modelos metodológicos para la ordenación del territorio (Ordenación del Territorio)	Arturo Barreto Estrada
	L32537	Gestión para la planeación y ordenación del territorio (Ordenación del Territorio)	Juan Castillo Navarrete
	L31117	Aplicación de los sistemas de información geográfica para la ordenación del territorio (Ordenación del Territorio)	Giovanna Santana Castañeda
	L32434	Sistemas de información geográfica aplicados a la planeación regional (Planeación geográfica integral)	María Milagros Campos Vargas
Optativas Integrales	L32337	Aptitud del suelo para la planeación (Planeación geográfica integral)	Marisol de la Cruz Jasso

Acuerdo: Se aprueba por unanimidad de votos.

L. P. U. RENATA JULIA GONZALEZ GUTIERREZ
SECRETARIA


Dr. en Geog. INOCENCIO PINEDA JAIMES
PRESIDENTE



SIN TEXTO



ACADEMIA DE CIENCIAS
DIRECCION
ACADEMICA



	Grupo	Clave	Unidad de aprendizaje	Profesor
NOVENO SEMESTRE	9G	L31085	Seminario de investigación II	Georgina Sierra Domínguez
		L31086	Prácticas profesionales	Agustín Oímos Cruz
	10	L31085	Seminario de investigación II	Irma Salazar Cerda
		L31086	Prácticas profesionales	Alejandra González Becerril

Acuerdo: Se aprueba por unanimidad de votos.

LICENCIATURA EN GEOINFORMÁTICA

	Grupo	Clave	Unidad de aprendizaje	Profesor
PRIMER SEMESTRE	1I	L60100	Introducción a la Geoinformática	Delfino Madrigal Uribe
		L60101	Matemática espacial básica	Rosendo Mecillas Arellano
		L60102	Introducción a la Cartografía	Luis Ricardo Manzano Solís
		L60103	Geosistema natural	Miguel Ángel Balderas Plata
		L60104	Algoritmos y estructuras de datos	Esperanza Palma Salgado

Acuerdo: Se aprueba por unanimidad de votos.

	Grupo	Clave	Unidad de aprendizaje	Profesor
TERCER SEMESTRE	3I	L60110	Matemática espacial avanzada	Hugo Munguía Ortiz
		L60113	Geodesia	Rosendo Mecillas Arellano
		L60116	Cartografía automatizada	Giovanna Santana Castañeda
		L60120	Análisis del geosistema natural	Patricia Flores Olvera
		L60126	Diseño e implementación de bases de datos	Sandra Lucía Hernández Zetina
	L32198	Bases de Datos (Optativa Básica)	Blanca Estela Gil Librado	
	Optativas Básicas	L00276	Meteorología (Optativa Básica)	Guillermina Alvarado López
	L31054	Geografía Regional de México (Optativa Básica)	Nancy Sierra López	

Acuerdo: Se aprueba por unanimidad de votos.

	Grupo	Clave	Unidad de aprendizaje	Profesor	
QUINTO SEMESTRE	5I	L60112	Geoestadística	Tonatiuh Suárez Meaney	
		L31052	Fundamentos de percepción remota	Raúl Eduardo Murillo Olvera	
		L60118	Operaciones de análisis espacial	Martín Soto Romero	
		L60122	Métodos y técnicas de planeación	Renata Juilliani Ruíz Gutiérrez	
		L60128	Ingeniería de software	José Gallardo Leyva	
		L00062	Inglés C1	Emilio Miguel Contreras Castañeda	
		Optativas Integrales	L60152	Almacén de datos geoespaciales (Desarrollo de sistemas geotecnológicos)	Perla Roxana Vera SanJuan
		L60154	Seminario de innovaciones geotecnológicas (Desarrollo de sistemas geotecnológicos)	Guillermo Rodríguez Fernández	

Acuerdo: Se aprueba por unanimidad de votos.

[Signature]
L. P. U. RENATA JUILLIANI RUIZ GUTIERREZ
SECRETARÍA

[Signature]
Dr. en Geog. MUEL BONFILIO PINEDA JAIMES
PRESIDENTE



SIN TEXTO




ACADEMIA DE CIENCIAS
DIRECCION
ACADEMICA



Acta del H. Consejo de Gobierno

Facultad de Geografía
Subdirección Académica

Sesión Ordinaria del día 29 de junio de 2012



QUINTO SEMESTRE

Grupo	Clave	Unidad de aprendizaje	Profesor
	L60145	Inglés científico - técnico 1 (DSG, SIG, PRyC)	Myrna Navarro Sánchez
	L60156	Edición cartográfica digital (Percepción remota y Cartografía)	Francisco Zepeda Mondragón
Optativas Integrales	L60158	Fotogrametría digital (Percepción remota y Cartografía)	Xanat Antonio Némiga
	L60142	Métodos de estandarización de información geográfica (Sistemas de Información Geográfica)	Raquel Hinojosa Reyes
	L60139	Programación en ambiente de sistemas de información geográfica (Sistemas de Información Geográfica)	Guillermo Rodríguez Fernández

Acuerdo: Se aprueba por unanimidad de votos.

SÉPTIMO SEMESTRE

Grupo	Clave	Unidad de aprendizaje	Profesor
	L60124	Desarrollo Regional	Anaid Pérez Pérez
71	L60130	Servicios de información geográfica distribuidos	Leonardo Alfonso Ramos Corona
	L00070	Inglés C2	Juan Ricardo Peña Ocampo
	L60148	Sistemas para el soporte de decisiones (Desarrollo de sistemas geotecnológicos)	Esperanza Palma Salgado
	L60149	Geomarketing (Desarrollo de sistemas geotecnológicos)	Tonatiuh Suárez Meaney
	L60151	Minería de datos geoespaciales (Desarrollo de sistemas geotecnológicos)	María Antonia Olmos Siliceo
	L60160	Hiperclasificación multiespectral (Percepción remota y Cartografía)	Raúl Eduardo Murillo Olvera
Optativas Integrales	L60162	Redes neuronales y series de tiempo en teledetección (Percepción remota y Cartografía)	Norma Angélica Dávila Hernández
	L60146	Inglés científico - técnico 2 (SIG, PRyC)	Myrna Navarro Sánchez
	L60135	Modelación de procesos ambientales en ambiente de sistemas de información geográfica (Sistemas de Información Geográfica)	Julio César Carbajal Monroy
	L60140	Sistemas de apoyo a las decisiones espaciales	Miguel Eduardo García Reyna
	L60137	Edición de atlas digital (Sistemas de Información Geográfica)	Blanca Estela Gil Librado

Acuerdo: Se aprueba por unanimidad de votos.

NOVENO SEMESTRE

Grupo	Clave	Unidad de aprendizaje	Profesor
91	L60132	Desarrollo de proyectos de investigación	Roberto Franco Plata
	L60134	Prácticas profesionales	Sandra Lucía Hernández Zetina

Acuerdo: Se aprueba por unanimidad de votos.

[Handwritten signature]
L. P. U. RENATA JUJUANHEROZ GUTIERREZ
SECRETARIA

[Handwritten signature]
Dr. en Geog. RAÚL BONIFILIO PINEDA JAIMES
PRESIDENTE



SIN TEXTO



ACADEMIA DE CIENCIAS
DIRECCION
ACADEMICA



LICENCIATURA EN GEOLOGÍA

Clave	Unidad de aprendizaje	Profesor
L44404	Geología física	Rodolfo Reyes Osorio
L44405	Hidráulica	Erica Lizeth Millán Lagunas
L44407	Matemática aplicada	Rosendo Mecillas Arellano
L44408	Medio ambiente y sociedad	José Emilio Baró Suárez
L44411	Química general	Rosalía María José Jiménez Velázquez
L44403	Fundamentos de cartografía	Francisco Zepeca Mondragón

PRIMER SEMESTRE

Acuerdo: Se aprueba por unanimidad de votos.

MAESTRÍA EN ANÁLISIS ESPACIAL Y GEOINFORMÁTICA

PRIMER SEMESTRE

CLAVE	U. DE A.	PROFESOR	HORAS	CRÉDITOS	GRUPOS
MEG100	Fundamentos de Análisis Espacial	Fernando Carreto Bernal	4	8	1
MEG101	Geografía del Paisaje	Luis Miguel Espinosa Rodríguez	4	8	1
MEG102	Métodos de Análisis Cartográfico	Roberto Franco Plata	6	9	1
MEG103	Análisis Geoinformático	Delfino Madrigal Uribe	4	6	1

Acuerdo: Se aprueba por unanimidad de votos.


TERCER SEMESTRE

CLAVE	U. DE A.	PROFESOR	HORAS	CRÉDITOS	GRUPOS
MEG217	Procesos Espaciales de Terciarización Urbana	Rodrigo Huitrón Rodríguez	4	6	1
MEG219	Desarrollo y Procesos Socioedemográficos	Rosa Silvia Arciniega Arce	4	6	1
MEG220	Impacto Ambiental	José Isabel Juan Pérez	4	6	1
MEG224	Métodos de representación y modelación cartográfica	Miguel Ángel Gómez Albores	4	6	1
MEG225	Diseño de sistemas de información geográfica	Leonardo Alfonso Ramos Corona	4	6	1
MEG228	Teledetección aplicada	Norma Angélica Dávila Hernández	4	6	1
MEG301	Planeación geográfica integral	Carlos Reyes Torres	6	7	1
MEG302	Planeación de los espacios urbanos y los servicios	Brisa Violeta Carrasco Gallegos	6	7	1
MEG305	Ordenación del Territorio	Jesús Gastón Gutiérrez Cedillo	6	7	
MEG307	Proyectos productivos para la conservación de agua y suelos	Miguel Ángel Balderas Plata	6	7	
MEG313	Programación en ambiente de SIG	Luis Ricardo Manzano Solís	6	7	

Acuerdo: Se aprueba por unanimidad de votos.

[Handwritten signature]
L. P. U. RENATA JULIANA LIZ GUTIÉRREZ
SECRETARÍA

[Handwritten signature]
Dr. en Geog. LUCERO FILIO PINEDA JAIMES
PRESIDENTE



SIN TEXTO



ACADEMIA DE CIENCIAS
DIRECCION
ACADEMICA



CLAVE	U. DE A.	PROFESOR	HORAS	CREDITOS	GRUPOS
MEG300	Seminario de aplicación innovadora del conocimiento I	Edel Gilberto Cadena Vargas			
		Juan Campos Alanis			
		Fernando Carreto Bernal			
		Luis Miguel Espinosa Rodríguez			
		Roberto Franco Plata			
		Jesús Gastón Gutiérrez Cedillo			
		Rodrigo Huitrón Rodríguez	7	7	13
		José Isabel Juan Pérez			
		Delfino Madrigal Uribe			
		Marcela Virginia Santana Juárez			
Bonifacio Pérez Alcántara					
Noel Bonfilio Pineda Jaimes					
Leonardo Alfonso Ramos Corona					

[Signature]
 L. P. U. RENATA JUKLIANUIZ GUTIERREZ
 SECRETARIA

Acuerdo: Se aprueba por unanimidad de votos.


ESPECIALIDAD EN CARTOGRAFIA AUTOMATIZADA, TELEDETECCION Y SISTEMAS DE INFORMACION GEOGRAFICA

SEGUNDO SEMESTRE

CLAVE	U. DE A.	PROFESOR	CREDITOS	HORAS	GRUPOS
ES1114	Tratamiento digita de Imágenes	Raúl Eduardo Murillo Olvera	5	3	1
ES1116	Análisis y modelación espacial en SIG	Noel Bonfilio Pineda Jaimes	5	3	1
ES1118	Gestión de proyectos geotecnológicos y formación humana	Delfino Madrigal Uribe	3	2	1
ES1117	Seminario de innovaciones geotecnológicas	Xanat Antonio Némiga	3	2	1
ES1115	Documentación y calidad de datos geoespaciales	Leonardo Alfonso Ramos Corona	5	3	1
ES1119	Taller de aplicación en teledetección	Norma Angélica Dávila Hernández	5	3	1
	Taller de aplicación en SIG	Raquel Hinojosa Reyes	5	3	
ES1119	Taller de aplicación en programación	Guillermo Rodríguez Fernández	5	3	
	Proyecto terminal	Roberto Franco Plata	4	2	

[Signature]
 Dr. en Geog. NOEL BONFILIO PINEDA JAIMES
 PRESIDENTE

Acuerdo: Se aprueba por unanimidad de votos.



SIN TEXTO



ACADEMIA DE CIENCIAS
DIRECCION
ACADEMICA



7. Asuntos en Cartera:

SOLICITUD DE

ASUNTO

ACUERDOS

Alumno
Licenciatura

- El C. [REDACTED] alumno del grupo 2i, de la Licenciatura en Geoinformática, solicita revisión de examen de la U. de A. Topografía Básica que imparte el Ing. Andrés Morales Osorio.

Formar una comisión conformada por el profesor suplente Ing. Rosendo Mecillas Arellano asignado a la presentación de evaluación de esta Unidad de Aprendizaje, además del Mtro. Raúl Eduardo Murillo Olvera, presidente del área.

[Handwritten signature]
L. P. U. RENATA JILLOVA HIZGUTIERREZ
SECRETARÍA

- Dra. Brisa Violeta Carrasco Gallegos, Coordinadora del Depto. de Evaluación Profesional, presenta para su aprobación relación de 59 protocolos de trabajos de evaluación profesional que se han registrado en el periodo del 25 de mayo al 27 de junio del presente.

Coordinadora

Evaluación
Profesional

Se aprueban por unanimidad de votos.

[Handwritten signature]
Dr. en Geog. INEEL BONIFILIO PINEDA JAINES
PRESIDENTE

FECHA	NOMBRE DEL ALUMNO	NO. DE CUENTA	NOMBRE DEL PROTOCOLO	REG. DE PROTOCOLO
28 DE MAYO DE 2012	[REDACTED]	[REDACTED]	COMPETENCIAS PROFESIONALES DE LA LÍNEA DE ACENTUACIÓN DE ORDENACIÓN DEL TERRITORIO DEL PLAN DE ESTUDIOS "E" DE LA LICENCIATURA EN GEOGRAFÍA, DIFERENCIA ENTRE EL PERFIL IDEAL Y LAS COMPETENCIAS ADQUIRIDAS	010/LGE/12
30 DE MAYO DE 2012	[REDACTED]	[REDACTED]	ACUMULACIÓN DE METALES PESADOS EN EL SUELO DE LA LLANURA DE INUNDACIÓN DEL RÍO LERMA CAUSADA POR LAS OBRAS DE INFRAESTRUCTURA VIAL DEL LIBRAMIENTO RUTA DE LA INDEPENDENCIA	011/LGE/12
30 DE MAYO DE 2012	[REDACTED]	[REDACTED]	EVALUACIÓN DEL RIESGO SISMICO EN EL AREA URBANA DE TIJUANA, BAJA CALIFORNIA, MEDIANTE EL USO DE UNA PLATAFORMA DE SISTEMA DE INFORMACIÓN	012/LGE/12
1 DE JUNIO DE 2012	[REDACTED]	[REDACTED]	DESARROLLO ECONÓMICO Y DESIGUALDAD SOCIAL EN LA ZONA METROPOLITANA DEL VALLE DE TOLUCA (1990-2010)	013/LGE/12
5 DE JUNIO DE 2012	1	2	DIAGNÓSTICO AMBIENTAL DE LOS MANANTIALES DEL MUNICIPIO DE JUÁREZ, ESTADO DE MÉXICO	014/LGE/12
5 DE JUNIO DE 2012	[REDACTED]	[REDACTED]	EVALUACIÓN ESPACIAL DE SUBSIDENCIAS EN EL VALLE DE TOLUCA. UTILIZANDO IMÁGENES DE SATELITE ÓPTICAS E IMÁGENES DE RADAR (1990-2012)	015/LGE/12
5 DE JUNIO DE 2012	[REDACTED]	[REDACTED]	ESTIMACIÓN Y PERCEPCIÓN DE DAÑOS ECONÓMICOS POTENCIALES POR INUNDACIÓN EN ZONAS AGRÍCOLAS Y HABITACIONALES DE LA LOCALIDAD DE SAN PEDRO CHOLULA, MUNICIPIO DE OCOYOACAC, ESTADO DE MÉXICO	016/LGE/12
7 DE JUNIO DE 2012	[REDACTED]	[REDACTED]	IDENTIFICACIÓN Y ANÁLISIS DE LA ISLA DE CALOR EN METEPEC, ESTADO DE MÉXICO	017/LGE/12
11 DE JUNIO DE 2012	[REDACTED]	[REDACTED]	ANÁLISIS ESPACIO-TEMPORAL DE LA SOBREENPLOTAÇÃO DEL ACUÍFERO IXTLAHUACA-ATLACOMULCO, ESTADO DE MÉXICO (1970-2011)	018/LGE/12

Información Confidencial: ver (1)
Información Confidencial: ver (2)



SIN TEXTO



ACADEMIA DE CIENCIAS
DIRECCION
ACADEMICA



SOLICITUD DE

ASUNTO

ACUERDOS

FECHA	NOMBRE DEL ALUMNO	NO. DE CUENTA	NOMBRE DEL PROTOCOLO	REG. DE PROTOCOLO
11 DE JUNIO DE 2012			ANÁLISIS RETROSPECTIVO EN EL USO DE SUELO DE LA RESERVA DE LA BIOSFERA DE LA MARIPOSA MONARCA EN EL ESTADO DE MÉXICO DEL 2000 AL 2010	019/LGE/12
11 DE JUNIO DE 2012			IDENTIFICACIÓN DE SITIOS POTENCIALES PARA LA DISPOSICIÓN DE RESIDUOS SÓLIDOS MEDIANTE EL ANÁLISIS DE FACTORES HIDROGEOLOGICOS, NORMATIVOS Y TÉCNICAS DE EVALUACIÓN MULTICRITERIO EN LOS MUNICIPIOS DE IXTLAHUACA-ATLACOMULCO	020/LGE/12
12 DE JUNIO DE 2012			REDISEÑO DE LA RED DE MONITOREO DEL NIVEL DE AGUA SUBTERRÁNEA MEDIANTE ANÁLISIS MULTICRITERIO Y SIG: ACUIFERO IXTLAHUACA-ATLACOMULCO	021/LGE/12
12 DE JUNIO DE 2012			EVALUACIÓN DE PELIGROSIDAD POR INUNDACIONES EN EL MUNICIPIO DE CALIMAYA, ESTADO DE MÉXICO	022/LGE/12
13 DE JUNIO DE 2012			ESTRUCTURA POLICENTRICA DEL DISTRITO FEDERAL A PARTIR DE LA PRESENCIA DE LOS CENTROS COMERCIALES	023/LGE/12
13 DE JUNIO DE 2012	1	2	EVALUACIÓN DE FERTILIDAD DE TIERRAS BAJO LA VISIÓN CAMPESINA, EN LA COMUNIDAD DE RAICES, ZINACANTEPEC, MÉXICO	0024/LGE/12
13 DE JUNIO DE 2012			GUIA DIDACTICA PARA LA ENSEÑANZA - APRENDIZAJE DE LA GEOGRAFIA, PARA EL TERCER GRADO DE LA ESCUELA PREPARATORIA OFICIAL NO. 132 TONATICO, EDO. DE MÉXICO	025/LGE/12
13 DE JUNIO DE 2012			ZONIFICACIÓN DE RIESGO POR REMOCIÓN EN MASA EN LA CARRETERA FEDERAL NO. 55 TENANGO DEL VALLE-TENANCIINGO DE DEGOLLADO, ESTADO DE MÉXICO	026/LGE/12
13 DE JUNIO DE 2012			SISTEMA AGROALIMENTARIO LOCALIZADO (SIAL) EN TURISMO GASTRONÓMICO TRADICIONAL, EN PROGRESO HIDALGO, MUNICIPIO DE VILLA GUERRERO, ESTADO DE MÉXICO	027/LGE/12
13 DE JUNIO DE 2012			RIESGOS POR HUNDIMIENTO EN LA LOCALIDAD DE SAN PEDRO TOTOLTEPEC, ESTADO DE MÉXICO	028/LGE/12
13 DE JUNIO DE 2012			EVALUACIÓN DE RIESGOS ANTROPOGÉNICOS DE DESASTRE EN LA ZONA DEL TRAMO DEL DUCTO DE PEMEX TULA-AZCAPOTZALCO Y LA IMPLEMENTACIÓN DE TURAS E INSTANCIAS DE AUXILIO EN CASO DE EMERGENCIA.	029/LGE/12
14 DE JUNIO DE 2012			CAMBIO DE USO DE SUELO Y SU RELACIÓN CON LA SALUD EN LA ZONA METROPOLITANA DE TOLUCA	030/LGE/12

Coordinadora

Evaluación Profesional

Se aprueban por unanimidad de votos.

[Handwritten signature]
 L. P. U. RENATA JULIANA ROSA SUTIERREZ
 SECRETARÍA

[Handwritten signature]
 Dr. en Geog. NOEL CARLOS PINEDA JAIMES
 PRESIDENTE


Información Confidencial: ver (1)
 Información Confidencial: ver (2)



SIN TEXTO



ACADEMIA DE CIENCIAS
DIRECCION
ACADEMICA



SOLICITUD DE

ASUNTO

ACUERDOS

FECHA	NOMBRE DEL ALUMNO	NO. DE CUENTA	NOMBRE DEL PROTOCOLO	REG. DE PROTOCOLO
14 DE JUNIO DE 2012			IDENTIFICACION DE LA ZONA OPTIMA PARA APROVECHAMIENTO DE ENERGIA EOLICA EN LOS MUNICIPIOS DE ATLACOMULCO Y JOCOTITLAN, ESTADO DE MEXICO	031/LGE/12
14 DE JUNIO DE 2012			LA DESERCIÓN ESCOLAR DE LA LICENCIATURA EN GEOGRAFIA DEL PLAN DE ESTUDIOS "E" UAEM. ESTUDIO DE CASO COHORTE 2007-2012	032/LGE/12
14 DE JUNIO DE 2012			DEGRADACION AMBIENTAL DE LOS ESPACIOS POR CONTAMINACIÓN DE RESIDUOS SÓLIDOS Y DESCARGAS DE AGUAS RESIDUALES EN LAS BARRANCAS, SAN JUAN TILAPA, TOLUCA, ESTADO DE MEXICO	033/LGE/12
14 DE JUNIO DE 2012			DINÁMICA DEL PROCESO DE URBANIZACIÓN Y CRECIMIENTO DEMOGRÁFICO EN LA CIUDAD DE AGUASCALIENTES, AGS. (1980-2010)	034/LGE/12
14 DE JUNIO DE 2012			EVALUACION AMBIENTAL POR ACTIVIDADES DE EXTRACCIÓN DE MATERIALES PÉTREOS EN EL MUNICIPIO DE CALIMAYA, ESTADO DE MEXICO Y SUS EFECTOS EN LOS RECURSOS NATURALES	035/LGE/12
15 DE JUNIO DE 2012			CAMBIOS DE USO DE SUELO Y SUS CONSECUENCIAS SOBRE LA CUBIERTA FORESTAL EN EL MUNICIPIO DE OCOYOACAC	036/LGE/12
15 DE JUNIO DE 2012			ANÁLISIS Y SIMULACION DEL CRECIMIENTO URBANO DEL VALLE DE TOLUCA MEDIANTE TECNOLOGÍAS DE LA INFORMACIÓN GEOGRÁFICA. UNA EVALUACIÓN DE SOSTENIBILIDAD	037/LGE/12
15 DE JUNIO DE 2012	1	2	REMOSIÓN EN MASA EN EL EXTREMO NOROESTE DEL PARQUE ESTAL OTOM-MEXICA, ESTADO DE MEXICO	038/LGE/12
15 DE JUNIO DE 2012			CARACTERÍSTICAS SOCIODEMOCRÁTICAS Y DE SALUD DEL MUNICIPIO SAN JOSÉ DEL RINCÓN, ESTADO DE MEXICO	039/LGE/12
15 DE JUNIO DE 2012			ANÁLISIS DE LA PROBLEMÁTICA AMBIENTAL DE LAS ESPECIES EN PELIGRO DE EXTINCIÓN DE VERTEBRADOS EN EL ESTADO DE MEXICO	040/LGE/12
15 DE JUNIO DE 2012			PROPUESTA DE ORDENACIÓN AGROECOLÓGICA EN LA ZONA DE ALTA MONTAÑA: CASO PARQUE NACIONAL NEVADO DE TOLUCA	041/LGE/12
15 DE JUNIO DE 2012			DINÁMICA DEL CAMBIO DEL USO DE SUELO EN LA ZONA METROPOLITANA DEL VALLE DE TOLUCA EN EL PERÍODO 2000-2012	042/LGE/12
15 DE JUNIO DE 2012			ATLÁS DE RIESGO DEL MUNICIPIO DE VALLE DE BRAVO	043/LGE/12
18 DE JUNIO DE 2012			IDENTIFICACIÓN DE CAÍDA DE ROCAS EN LOS MUNICIPIOS DE OCOYOACAC Y HUIXQUILUCAN EN EL ESTADO DE MEXICO	044/LGE/12
18 DE JUNIO DE 2012			EDUCACIÓN AMBIENTAL EN EL NIVEL MEDIO SUPERIOR DE LA UNIVERSIDAD AUTÓNOMA DEL ESTADO DE MEXICO	045/LGE/12

Coordinadora

Evaluación Profesional

Información Confidencial: ver (1)
Información Confidencial: ver (2)

Se aprueban por unanimidad de votos.

[Handwritten signature]
L.P.U. RENATA JIMÉNEZ CORTIÉRRIZ
SECRETARÍA

[Handwritten signature]
Dr. en Geog. NOEL ENRIQUE PINEDA JAIMES
PRESIDENTE



SIN TEXTO



ACADEMIA DE CIENCIAS
DIRECCION
ACADEMICA



SOLICITUD DE

ASUNTO

ACUERDOS

FECHA	NOMBRE DEL ALUMNO	NO. DE CUENTA	NOMBRE DEL PROTOCOLO	REG. DE PROTOCOLO
20 DE JUNIO DE 2012			ANÁLISIS MULTITEMPORAL DEL CRECIMIENTO URBANO DEL ESTADO DE MÉXICO MEDIANTE IMÁGENES MULTIESPECTRALES, SPOT 5 Y LANDSAT TM	046/LGE/12
20 DE JUNIO DE 2012			CARACTERÍSTICAS FÍSICO GEOGRÁFICAS Y DE SALUD EN EL MUNICIPIO DE SAN JOSÉ DEL RINCÓN	047/LGE/12
21 DE JUNIO DE 2012			EROSIÓN DEL SUELO MEDIANTE MODELO RUSLE (ECUACIÓN UNIVERSAL DE PÉRDIDA DE SUELO). CASO MUNICIPIO DE TEMCAYA	048/LGE/12
22 DE JUNIO DE 2012			DIAGNÓSTICO AMBIENTAL DEL MUNICIPIO DE TEMASCALTEPEC, ESTADO DE MÉXICO	049/LGE/12
25 DE JUNIO DE 2012			ECOTURISMO COMO ALTERNATIVA DE DESARROLLO SUSTENTABLE EN EL PARQUE ECOTURÍSTICO TIACAQUE, ESTADO DE MÉXICO	050/LGE/12
26 DE JUNIO DE 2012			PROCESOS GRAVITACIONALES EN EL MUNICIPIO DE TEMASCALTEPEC	051/LGE/12
26 DE JUNIO DE 2012	1	2	EVALUACIÓN DEL RIESGO POR INUNDACIÓN EN EL MUNICIPIO DE CAZONES DE HERRERA, VERACRUZ	052/LGE/12
26 DE JUNIO DE 2012			ESTRATEGIAS DE GEOMARKETING APLICADAS A LA DISTRIBUCIÓN Y COMERCIALIZACIÓN DEL PAN ARTESANAL DE LA COMUNIDAD DE TACOMATLÁN	053/LGE/12
27 DE JUNIO DE 2012			DIAGNÓSTICO AMBIENTAL DEL CERRO DE LOS MAGUEYES, MUNICIPIO DE METEPEC, ESTADO DE MÉXICO Y ALTERNATIVAS DE CONSERVACIÓN Y RECUPERACIÓN	054/LGE/12
27 DE JUNIO DE 2012			VULNERABILIDAD POR INUNDACIÓN EN EL MUNICIPIO DE IXTLAHUACA, ESTADO DE MÉXICO	055/LGE/12
20 DE JUNIO DE 2012			MODELO DE SUBSIDENCIA SOBRE UNA PLATAFORMA WEB DE MAP SERVER	012/LGI/12
21 DE JUNIO DE 2012			SISTEMA DE INFORMACIÓN GEOGRÁFICA PARA EL ANÁLISIS DE INDICADORES SOCIALES EN LAS ZONAS METROPOLITANAS DE MÉXICO	013/LGI/12
26 DE JUNIO DE 2012			EL FACILITIES MANAGEMENT (FM) COMO UNA HERRAMIENTA GEOINFORMÁTICA PARA LA ADMINISTRACIÓN DE ESPACIOS PÚBLICOS Y PRIVADOS. EJEMPLO PRÁCTICO: FACULTAD DE GEOGRAFÍA, 2000-2012	014/LGI/12

Coordinadora


Evaluación Profesional

Información Confidencial: ver (1)
 Información Confidencial: ver (2)

Se aprueban por unanimidad de votos.

[Signature]
 L. P. U. RENATA JULIANA GUTIÉRREZ
 SECRETARÍA

[Signature]
 Dr. en Geog. NÚÑEZ BONFILIO PINEDA JAIMES
 PRESIDENTE



SIN TEXTO



ACADEMIA DE CIENCIAS
DIRECCION
ACADEMICA



SOLICITUD DE

ASUNTO

ACUERDOS

FECHA	NOMBRE DEL ALUMNO	NO. DE CUENTA	NOMBRE DEL PROTOCOLO	REG. DE PROTOCOLO
27 DE JUNIO DE 2012			PERDIDA DE BOSQUES, UN ESTUDIO DE EVALUACION ESPACIO-TEMPORAL (2000-2010) EN EL MUNICIPIO DE TEMOAYA, ESTADO DE MEXICO	056/LGI/12
5 de junio de 2012			VISUALIZADOR DEL OBSERVATORIO DE GEOGRAFIA DE LA SALUD DEL ESTADO DE MEXICO. UN ENFOQUE HEMEROGRAFICO	004/LGI/12
8 DE JUNIO DE 2012			ANALISIS ESPACIAL DE LA DISTRIBUCION Y FRECUENCIA DE TECNICAS AGROECOLOGICAS EN LOS MUNICIPIOS DE SAN FELIPE DEL PROGRESO, SAN JOSE DEL RINCON, ATLACOMULCO E IXTLAHUACA	005/LGI/12
8 DE JUNIO DE 2012			TRATAMIENTO DIGITAL DE IMAGENES SATELITALES PARA GENERAR CARTOGRAFIA DE LAS REGIONES FORESTALES INCENDIADAS EN EL ESTADO DE MEXICO	006/LGI/12
14 DE JUNIO DE 2012	1	2	VISUALIZADOR DEL CAMBIO DE USO DE SUELO EN MICHOACAN Y SU EFECTO EN LA DISTRIBUCION DEL ORGANISMO DEL GENERO ASPIDOCELES	007/LGI/12
15 DE JUNIO DE 2012			DESARROLLO DE UN MODULO PARA VISUALIZAR AREAS DE CONSERVACION PARA EL GENERO ASPIDOCELES EN EL ESTADO DE MICHOACAN	008/LGI/12
15 DE JUNIO DE 2012			DESARROLLO E IMPLEMENTACION DE UN MODULO GEOMATICO PARA LA CLASIFICACION CLIMATICA POR EL METODO DE KOPPEN	009/LGI/12
18 DE JUNIO DE 2012			ANALISIS DE LA DINAMICA DE CAMBIO DE USO DE SUELO Y VEGETACION Y TRANSICIONES SISTEMATICAS EN EL ESTADO DE MICHOACAN	010/LGI/12
18 DE JUNIO DE 2012			DISEÑO E IMPLEMENTACIÓN DE UN MÓDULO GEOINFORMÁTICO PARA EL ANÁLISIS DEL CAMBIO DE USO DE SUELO EN EL NORPONIENTE DEL ESTADO DE MÉXICO	011/LGI/12
20 DE JUNIO DE 2012			MODELO DE SUBSIDENCIA SOBRE UNA PLATAFORMA WEB DE MAP SERVER	20 DE JUNIO DE 2012

Coordinadora
 Evaluación Profesional

Información Confidencial: ver (1)
 Información Confidencial: ver (2)

Se aprueban por unanimidad de votos 58 protocolos de los 59 que se registraron excepto el protocolo con registro 011/LGI/12.

[Signature]
 SECRETARIA

L. P. U. REMATA JULLIAN J. BARRERA

Dr. en Geog. NOEL BUENILLO PINEDA JAMES
 PRESIDENTE

- La C. ¹ solicita autorización para que el M. en CARN. Héctor Hugo Regil García, funja como asesor externo. (Se anexa documentación)

Se aprueba por unanimidad de votos.

Alumnos


- Los C. C. ¹ solicitan autorización para que funja como asesora externa la Dra. Susana López Espinosa. (Se anexa documentación)

Se aprueba por unanimidad de votos.

Evaluación Profesional

- La C. ¹ egresada de la generación 1999 - 2004 de la Licenciatura en Geografía, solicita autorización para titularse por extemporaneidad. (Se anexa documentación)

Se aprueba por unanimidad de votos.



FACULTAD DE GEOGRAFIA
 SUBDIRECCION ACADÉMICA



SIN TEXTO



ACADEMIA DE CIENCIAS
DIRECCION
ACADEMICA



SOLICITUD DE

ASUNTO

ACUERDOS

Alumnos

Evaluación Profesional

Profesor

Áreas Académicas

Coordinador y Alumno

Posgrado Maestría en Análisis Espacial y Geoinformática

Profesores

Investigación

- El C. [redacted] 1, egresado de la generación 2002 - 2007 de la Licenciatura en Ciencias Geoinformáticas, solicita autorización para titularse por extemporaneidad. (Se anexa documentación)
- La C. [redacted] 1, de la generación 1989 - 1993 de la Licenciatura en Geografía y el C. Martín Sabás Martínez, egresado de la generación 1985 - 1989 de la Licenciatura en Geografía, solicitan autorización para titularse por extemporaneidad. (Se anexa documentación)
- La C. [redacted] 1, egresada de la generación 1989 - 1995 de la Licenciatura en Geografía, solicita autorización para titularse por extemporaneidad. (Se anexa documentación)
- La C. [redacted] 1, egresada de la segunda promoción de la Maestría en Análisis Espacial y Geoinformática, solicita autorización para titularse por extemporaneidad. (Se anexa documentación)
- El Área Cartográfica presenta para su conocimiento el Acta de la sesión ordinaria que se realizó el día 27 de abril del presente.

Dr. Rodrigo Huitrón Rodríguez, Coordinador
- Solicita aprobación para realizar movilidad estudiantil durante el semestre 2012B de dos alumnos; cabe mencionar que ambos ya tienen carta de aceptación de las instituciones a las cuales pretenden realizar la movilidad estudiantil.
- Presenta informe referente a la realización del Seminario de Avances de los Trabajos Terminales de los alumnos de la Maestría en Análisis Espacial y Geoinformática.
- Presenta calificaciones del alumno [redacted] 1 [redacted] 3 [redacted] 1 [redacted] 1 [redacted] 3 y [redacted] 1 [redacted] 3 en el marco del acuerdo de movilidad estudiantil celebrado con las Facultades de Ingeniería y Economía.
- La C. [redacted] 1 solicita apoyo para ingresar en la 6ta. Promoción de la Maestría, ya que en la 4ta. Promoción cursó y aprobó el Curso propedéutico, sin embargo, no se vio favorecida con la autorización por parte de su trabajo, no obstante en la actualidad sus condiciones laborales han cambiado y por tal motivo apela para que sea tomada en cuenta su calificación obtenida en el curso propedéutico, y así ingresar al periodo de estudios de Agosto de 2012.
- Dr. Luis Miguel Espinosa Rodríguez, informa que con motivo del Simposio Polaco - Mexicano su regreso será ocho días hábiles después de haber iniciado el semestre, es por ello que ha programado diferentes actividades académicas para cumplir con su responsabilidad. (Se anexa programación)

Se aprueba por unanimidad de votos.

Se aprueba por unanimidad de votos.

Se aprueba por unanimidad de votos.

Se aprueba por unanimidad de votos.

El H. Consejo se da por enterado.

Se aprueba por unanimidad de votos.

El H. Consejo se da por enterado. La comisión académica dará seguimiento a los avances terminales.

Se aprueban por unanimidad de votos las calificaciones. Se ratifica al alumno Guillermo Rodríguez Fernández para obtener la Presea "Ignacio Manuel Altamirano Basilio".

Se aprueba respetar la calificación obtenida en el curso propedéutico anterior y ser aspirante a formar parte de la 6ta Promoción.


Se aprueba por unanimidad de votos.

[Handwritten signature]
L. P. U. RENATA JIMÉNEZ GUTIÉRREZ
SECRETARÍA

[Handwritten signature]
Dr. en Geog. NOEL DOMINGO PINEDA JAIMES
PRESIDENTE



Información Confidencial: ver (1)
 Información Confidencial: ver (3)



SIN TEXTO



ACADEMIA DE CIENCIAS
DIRECCION
ACADEMICA



SOLICITUD DE

ASUNTO

ACUERDOS

Profesores

Investigación

- Dra. Xanat Antonio Némiga, solicita autorización para realizar una estancia posdoctoral de investigación, a partir de agosto de 2012 con duración de un año, en el Centro de Investigaciones Tropicales de la Universidad Veracruzana. (Se anexa documentación)
- Lic. Rebeca Serrano Barquín, solicita apoyo para asistir como ponente al 54 International Congress of Americanists 2012, que se llevará a cabo del 15 al 20 de julio, en Viena, Austria.

Se aprueba que la solicitud sea turnada a la Secretaría de Investigación y Estudios Avanzados para su análisis y dictaminación correspondiente.

El Consejo se da por enterado.

Se aprueba por unanimidad de votos que se conforme una comisión por los siguientes profesores:
Mtra. Georgina Sierra Domínguez, Mtro. Leonardo Alfonso Ramos Corona y la C. Roxana Mirelle González Mojica.

Dirección de Control Escolar

- Solicita la determinación de equivalencia de estudios para cambio de carrera sin haber concluido estudios de licenciatura para el alumno [redacted] 1
- Licenciatura en Geoinformática – Licenciatura en Geografía

Responsable

Departamento de Control Escolar

Responsable

Educación Continua

- La C. [redacted] 1 solicita Reconocimiento de Estudios de la C. Mariana Hernández Hernández, quien cursó el 7º semestre en la Universidad Nacional Autónoma de México, durante el periodo 2011B (Agosto 2011 – Enero 2012).

Se aprueba por unanimidad de votos.

Se aprueba por unanimidad de votos.

Líderes

Cuerpos Académicos

- Mtra. Ma. Milagros Campos Vargas, solicita aprobación para llevar a cabo el Curso de Introducción a Imágenes de Radar, que se llevará a cabo del 2 de julio al 13 de julio del presente, en la Facultad. (Se anexa Estructuración del curso)
- Dr. Delfino Madrigal Uribe, Líder del Cuerpo Académico de Análisis Geográfico Regional, solicita aprobación y apoyo PIFI, para que el Dr. José Emilio Baró Suárez asista como ponente al XI Congreso Latinoamericano de Hidrogeología y al IV congreso Colombiano de Hidrogeología que se realizará del 20 al 24 de agosto de 2012 en Cartagena de Indias, Colombia. (Se anexa carta de aceptación)
- Dra. Marcela Virginia Santana Juárez, Líder del C.A. en Geografía, Ordenación y Gestión Sustentable del Territorio, presenta la propuesta del taller internacional de "Análisis Espacial con Sistemas de Información Geográfica: Identificación de Zonas de Potencial Conflicto ante la Evolución Espacial de Usos del Suelo", el cual ha sido programado para impartirse del 27 al 31 de agosto de 2012, por el Dr. Gustavo Buzai, investigador de la Universidad Nacional de Luján, Argentina.

Se aprueba la asistencia del Dr. Baró a dicho evento, asimismo se le informa que no hay recursos PIFI.

Se aprueba por unanimidad de votos.


L. P. U. RENATA JULIA BARQUIN GUTIERREZ
SECRETARÍA

Dr. en Geog. NOEL CRISTÓBAL PINEDA JAIMES
PRESIDENTE

Asuntos Generales:

- La Ing. Sandra Lucía Hernández Zetina y el Dr. Delfino Madrigal Uribe, presentan la propuesta para llevar a cabo la Celebración del Día de la Interoperabilidad, evento que surge de la incorporación de la Facultad de Geografía al Open Geospatial Consortium (OGC). Dicho evento fortalecerá las actividades del Laboratorio de SIG, así como las recomendaciones del plan de mejoras del PNPC para la Especialidad en Cartografía Automatizada, Teledetección y SIG.

Acuerdo: Se aprueba por unanimidad de votos.



SIN TEXTO



ACADEMIA DE CIENCIAS
DIRECCION
ACADEMICA



- Dr. Noel Bonfilio Pineda Jaimes, informa sobre la propuesta del Reglamento de Opciones de Evaluación Profesional de la UAEM.
Acuerdo: El H. Consejo se da por enterado.
- La L. P. U. Renata Juilliani Ruiz Gutiérrez, informa sobre aplicación del reglamento interno de la FG, correspondiente a la evaluación de unidades de aprendizaje.
Acuerdo: El H. Consejo se da por enterado.

Sin otro asunto que tratar, se cierra la sesión ordinaria siendo las 18:45 horas del mismo día, mes y año.

ATENTAMENTE
PATRIA, CIENCIA Y TRABAJO
 "2012, Año Internacional de la Energía Sostenible para todos"

Dr. en Geog. NOEL BONFILIO PINEDA JAIMES
 PRESIDENTE

L. P. U. RENATA JUILLIANI RUIZ GUTIÉRREZ
 SECRETARIA

FACULTAD DE GEOGRAFÍA
 DIRECCIÓN

ACUQUEROS DE CERRITOS
 SUBDIRECCIÓN
 ACADÉMICA

[Handwritten signature]
 L. P. U. RENATA JUILLIANI RUIZ GUTIÉRREZ
 SECRETARIA

[Handwritten signature]
 Dr. en Geog. NOEL BONFILIO PINEDA JAIMES
 PRESIDENTE

ESTADOS UNIDOS MEXICANOS
 UNIVERSIDAD AUTÓNOMA
 FACULTAD DE GEOGRAFÍA
 SUBDIRECCIÓN
 ACADÉMICA

SIN TEXTO



ACADEMIA DE CIENCIAS
DIRECCION
ACADEMICA

Versión Pública

(1) Eliminado. Nombre.

Fundamentación: artículos 2 fracción II y 25 fracción I de la Ley de Transparencia y Acceso a la Información Pública del Estado de México y Municipios, así los como artículos 4 fracciones VII y XII y 6 de la Ley de Protección de Datos Personales del Estado de México.

Motivación: El nombre otorga identidad e individualidad a la persona, sobre la cual se debe tener respeto y protección. Los datos que identifican a la persona, como los que se asocian a su identidad, son propiedad de cada individuo. Por lo tanto se considera información clasificada como confidencial, atendiendo al acuerdo de clasificación UAEM/CI/CIC/0021/12.

(2) Eliminado. Número de cuenta.

Fundamentación: artículos 2 fracción II y 25 fracción I de la Ley de Transparencia y Acceso a la Información Pública del Estado de México y Municipios, así los como artículos 4 fracciones VII y XII y 6 de la Ley de Protección de Datos Personales del Estado de México.

Motivación: El número de cuenta que cualquier institución educativa otorga a un alumno es único e irrepetible, razón por la cual hace plenamente identificable a un individuo de la misma manera que lo haría su nombre, CURP, o número de seguridad social, por citar algunos ejemplos. Haciendo una homologación entre el número de matrícula asignado a un alumno y los ejemplos anteriormente mencionados, debe entenderse que este número por sí mismo podría dar acceso a todos los datos personales de cada alumno contenidos en la base de datos de la institución educativa en cuestión y, de esta manera, personas no autorizadas podrían acceder al nombre, dirección, teléfono, calificaciones, historial académico, entre otros, de cada estudiante. Por lo tanto se considera información clasificada como confidencial, atendiendo al acuerdo de clasificación UAEM/CI/CIC/0021/12.


(3) Eliminado. Calificaciones cuantitativas, cualitativas, promedios y observaciones a las calificaciones.

Fundamentación: artículos 2 fracción II y 25 fracción I de la Ley de Transparencia y Acceso a la Información Pública del Estado de México y Municipios, así los como artículos 4 fracciones VII y XII y 6 de la Ley de Protección de Datos Personales del Estado de México.

Motivación: Una calificación es la expresión de la evaluación individual que se lleva a cabo en el ámbito escolar, la cual está representada por un número o en algunos casos por una letra o bien por leyendas como: aprobado, reprobado, aplazado, regular, irregular, unanimidad, mayoría, etc., que tiene el efecto de determinar las capacidades y el aprendizaje de cada individuo. El promedio es el valor resultante del total de las calificaciones obtenidas de manera individual por un alumno en un periodo parcial o total de su trayectoria académica y se representa de igual manera que el resto de las calificaciones. Es un dato que únicamente concierne al estudiante, ya que refleja el desempeño académico desarrollado durante su etapa educativa. También puede haber observaciones a las calificaciones, y ya que están directamente relacionadas a las calificaciones, y en estricta observación del principio legal de que lo accesorio sigue la suerte de lo principal, es que las observaciones a las calificaciones son consideradas información concerniente a la esfera individual de cada alumno. Por lo tanto se considera información clasificada como confidencial, atendiendo al acuerdo de clasificación UAEM/CI/CIC/0021/12.

COTEJO

La que suscribe L. en P.L. Renata Juilliani Ruíz Gutiérrez, enlace de información de la Facultad de Geografía de la Universidad Autónoma del Estado de México, hace constar que una vez cotejado el presente documento es copia fiel del que obra en los archivos de ésta, se expide la presente para los efectos legales procedentes, en Toluca, México a los 14 días del mes de diciembre de 2012.


L. en P.L. Renata Juilliani Ruíz Gutiérrez

ACADEMIA DE GEOGRAFIA
UNIVERSIDAD AUTONOMA DEL ESTADO DE MEXICO
ACADEMICA