



SESIÓN ORDINARIA DEL H. CONSEJO ACADÉMICO  
 EFECTUADA EL DÍA VIERNES 29 DE JUNIO DE 2012, A LAS 08:15 HORAS.  
 ORDEN DEL DÍA:

1. Lista de asistencia y declaratoria del quórum.

Dr. Noel Bonfilio Pineda Jaimes  
 PRESIDENTE  
 L. P. U. Renata Juilliani Ruíz Gutiérrez  
 SECRETARIA  
 Mtra. Georgina Sierra Domínguez  
 PRESIDENTA DEL ÁREA METODOLÓGICA  
 Mtro. Raúl Eduardo Murillo Olvera  
 PRESIDENTE DEL ÁREA DE CARTOGRAFÍA  
 Mtro. Leonardo Alfonso Ramos Corona  
 PRESIDENTE DEL ÁREA DE GEOINFORMÁTICA  
 Dr. Miguel Ángel Balderas Plata  
 PRESIDENTE DEL ÁREA FÍSICA

L. P. U. RENATA JUILLIANI RUÍZ GUTIÉRREZ  
 SECRETARIA

2. Lectura y aprobación del orden del día.

*Acuerdo: Se aprueba por unanimidad de votos.*

3. Lectura y aprobación del acta de la sesión ordinaria del día 28 de mayo de 2012.

*Acuerdo: Se aprueba por unanimidad de votos.*

4. Lectura y aprobación del acta de la sesión extraordinaria conjunta de los H. H. Consejos Académico y de Gobierno del 26 de junio de 2012.

*Acuerdo: Se aprueba por unanimidad de votos.*

5. Presentación y en su caso aprobación de la Preoferta de las Licenciaturas en Geografía, Geoinformática y Geología Ambiental y R. H.

Dr. en Geog. NOEL BONFILIO PINEDA JAIMES  
 PRESIDENTE

LICENCIATURA EN GEOGRAFÍA

PRIMER SEMESTRE

| CLAVE  | Ú. DE A.                             | CARÁCTER    | T/P/H | CRD. | NÚMERO DE GRUPOS |
|--------|--------------------------------------|-------------|-------|------|------------------|
| L00276 | Meteorología                         | Obligatoria | 4-0-4 | 8    | 2                |
| 212004 | Geografía de la población            | Obligatoria | 4-0-4 | 8    | 2                |
| L23102 | Introducción a la Geografía          | Obligatoria | 4-0-4 | 8    | 2                |
| L00280 | Matemáticas aplicadas a la Geografía | Obligatoria | 4-0-4 | 8    | 2                |
| L00279 | Pensamiento geográfico               | Obligatoria | 4-0-4 | 8    | 2                |
| L00281 | Introducción a la cartografía        | Obligatoria | 3-1-4 | 7    | 2                |

*Acuerdo: Se aprueba por unanimidad de votos.*



**SIN TEXTO**



ACADEMIA DE GEOGRAFÍA  
DIRECCIÓN  
ACADÉMICA





TERCER SEMESTRE

| CLAVE  | U. DE A.                               | CARÁCTER        | T/P/H | CRD. | NÚMERO DE GRUPOS |
|--------|--|-----------------|-------|------|------------------|
| L31061 | Geomorfología                          | Obligatoria     | 3-1-4 | 7    | 2                |
| L31062 | Geografía de México                    | Obligatoria     | 4-0-4 | 8    | 2                |
| L31060 | Geografía sociopolítica                | Obligatoria     | 4-0-4 | 8    | 2                |
| L31048 | Métodos de la investigación geográfica | Obligatoria     | 4-0-4 | 8    | 2                |
| L00062 | Inglés C1                              | Obligatoria     | 2-2-4 | 6    | 2                |
| L31049 | Topografía básica                      | Obligatoria     | 3-1-4 | 7    | 2                |
| L32198 | Bases de datos                         | Optativa Básica | 4-0-4 | 8    | 1                |
| L00067 | Teoría del conocimiento                | Optativa Básica | 4-0-4 | 8    | 1                |
| L31056 | Geografía de los océanos               | Optativa Básica | 4-0-4 | 8    | 1                |

*[Handwritten signature]*  
 L. P. U. RENA J. GUTIERREZ  
 SECRETARIA


Acuerdo: Se aprueba por unanimidad de votos.

QUINTO SEMESTRE

| CLAVE  | U. DE A.   | CARÁCTER            | T/P/H | CRD. | NÚMERO DE GRUPOS |
|--------|--|---------------------|-------|------|------------------|
| L31067 | Ecología   | Obligatoria         | 4-0-4 | 8    | 2                |
| L31069 | Geografía del comercio y los servicios                       | Obligatoria         | 4-0-4 | 8    | 2                |
| L31068 | Geografía industrial   | Obligatoria         | 4-0-4 | 8    | 2                |
| L31051 | Fotogrametría y fotointerpretación                           | Obligatoria         | 2-4-6 | 8    | 2                |
| L31072 | Fundamentos de los sistemas de información geográfica        | Obligatoria         | 4-0-4 | 8    | 2                |
| L32422 | Métodos y técnicas de estudio del riesgo                     | Optativa integral 1 | 2-2-4 | 6    | 1                |
| L31106 | Impactos y riesgos hidrológicos                              | Optativa integral 1 | 2-2-4 | 6    | 1                |
| L32421 | Métodos y técnicas de impacto ambiental                      | Optativa integral 1 | 2-2-4 | 6    | 1                |
| L31110 | Catastro municipal   | Optativa integral 2 | 2-2-4 | 6    | 1                |
| L32416 | Diagnóstico socioeconómico para la ordenación del territorio | Optativa integral 2 | 2-2-4 | 6    | 1                |
| L32596 | Geografía física aplicada                                    | Optativa integral 2 | 2-2-4 | 6    | 1                |
| L31118 | Geografía de los sistemas urbanos                            | Optativa integral 3 | 2-2-4 | 6    | 1                |
| L31119 | Geografía de los sistemas agrarios                           | Optativa integral 3 | 2-2-4 | 6    | 1                |

*[Handwritten signature]*  
 Dr. en Geog. NOEL BONFILIO PINEDA JIMES  
 PRESIDENTE

Acuerdo: Se aprueba por unanimidad de votos.




**SIN TEXTO**



ACADEMIA DE GEOGRAFÍA  
DIRECCIÓN  
ACADÉMICA





SÉPTIMO SEMESTRE

| CLAVE  | U. DE A.   | CARACTER            | T/P/H | CRD. | NÚMERO DE GRUPOS |
|--------|--|---------------------|-------|------|------------------|
| L31078 | Administración de los sistemas territoriales   | Obligatoria         | 2-2-4 | 6    | 2                |
| L31075 | Tratamiento digital de imágenes  | Obligatoria         | 3-1-4 | 7    | 2                |
| L31073 | Geografía ambiental  | Obligatoria         | 3-1-4 | 7    | 2                |
| L31079 | Ordenación del territorio  | Obligatoria         | 3-1-4 | 7    | 2                |
| L31077 | Regionalización geográfica integral  | Obligatoria         | 3-1-4 | 7    | 2                |
| L00070 | Inglés C2  | Obligatoria         | 2-2-4 | 6    | 2                |
| L31107 | Impactos y riesgos socio-organizacionales  | Optativa integral 1 | 2-2-4 | 6    | 1                |
| L31103 | Gestión del riesgo   | Optativa integral 1 | 2-2-4 | 6    | 1                |
| L31101 | Vulnerabilidad del riesgo  | Optativa integral 1 | 2-2-4 | 6    | 1                |
| L32438 | Modelos metodológicos para la ordenación del territorio                                | Optativa integral 2 | 2-2-4 | 6    | 1                |
| L32537 | Gestión para la planeación y ordenación del territorio                                 | Optativa integral 2 | 2-2-4 | 6    | 1                |
| L31117 | Aplicación de los sistemas de información geográfica para la ordenación del territorio | Optativa integral 2 | 2-2-4 | 6    | 1                |
| L32434 | Sistemas de información geográfica aplicados a la planeación regional                  | Optativa integral 3 | 2-2-4 | 6    | 1                |
| L32337 | Aptitud del suelo para la planeación   | Optativa integral 3 | 2-2-4 | 6    | 1                |

*[Handwritten signature]*  
 L. P. U. RENATA JULIÁN GUTIÉRREZ  
 SECRETARIA

Acuerdo: Se aprueba por unanimidad de votos.

NOVENO SEMESTRE

| CLAVE  | U. DE A.                      | CARACTER    | CRD. | T/P/H   | NÚMERO DE GRUPOS |
|--------|-------------------------------|-------------|------|---------|------------------|
| L31085 | Seminario de Investigación II | Obligatoria | 6    | 2-2-4   | 2                |
| L31086 | Prácticas profesionales       | Obligatoria | 20   | 0-20-20 | 2                |

Acuerdo: Se aprueba por unanimidad de votos.

*[Handwritten signature]*  
 Dr. en Geografía BONIFILIO PINEDA JAIMES  
 PRESIDENTE



**SIN TEXTO**



ACADEMIA DE GEOGRAFÍA  
DIRECCIÓN  
ACADÉMICA





LICENCIATURA EN GEOINFORMÁTICA

PRIMER SEMESTRE

| CLAVE  | U. DE A.                          | CARÁCTER    | CRD. | T/P/H | NÚMERO DE GRUPOS |
|--------|-----------------------------------|-------------|------|-------|------------------|
| L60100 | Introducción a la Geoinformática  | Obligatoria | 8    | 4-0-4 | 1                |
| L60101 | Matemática espacial básica        | Obligatoria | 8    | 4-0-4 | 1                |
| L60102 | Introducción a la cartografía     | Obligatoria | 8    | 4-0-4 | 1                |
| L60103 | Geosistema natural                | Obligatoria | 8    | 4-0-4 | 1                |
| L60104 | Algoritmos y estructuras de datos | Obligatoria | 9    | 4-1-5 | 1                |

Acuerdo: Se aprueba por unanimidad de votos.

TERCER SEMESTRE

| CLAVE  | U. DE A.                                  | CARÁCTER    | CRD. | T/P/H | NÚMERO DE GRUPOS |
|--------|---|-------------|------|-------|------------------|
| L60110 | Matemática espacial avanzada              | Obligatoria | 8    | 4-0-4 | 1                |
| L60113 | Geodesia                                  | Obligatoria | 8    | 4-0-4 | 1                |
| L60116 | Cartografía automatizada                  | Obligatoria | 9    | 4-1-5 | 1                |
| L60120 | Análisis del geosistema natural           | Obligatoria | 8    | 4-0-4 | 1                |
| L60126 | Diseño e implementación de bases de datos | Obligatoria | 9    | 4-1-5 | 1                |
| L32198 | Bases de Datos                            | Optativa    | 8    | 4-0-4 | 1                |
| L00276 | Meteorología                              | Optativa    | 8    | 4-0-4 | 1                |
| L31054 | Geografía Regional de México              | Optativa    | 8    | 4-0-4 | 1                |

Acuerdo: Se aprueba por unanimidad de votos.

QUINTO SEMESTRE

| CLAVE  | U. DE A.                                  | CARACTER    | CRD. | T/P/H | NÚMERO DE GRUPOS |
|--------|---|-------------|------|-------|------------------|
| L60112 | Geoestadística                            | Obligatoria | 8    | 4-0-4 | 1                |
| L00062 | Inglés C1                                 | Obligatoria | 6    | 2-2-4 | 1                |
| L31052 | Fundamentos de percepción remota          | Obligatoria | 8    | 4-0-4 | 1                |
| L60118 | Operaciones de análisis espacial          | Obligatoria | 9    | 4-1-5 | 1                |
| L60122 | Métodos y técnicas de planeación          | Obligatoria | 8    | 4-0-4 | 1                |
| L60128 | Ingeniería de software                    | Obligatoria | 9    | 4-1-5 | 1                |
| L60152 | Almacén de datos geoespaciales            | Optativa    | 8    | 2-4-6 | 1                |
| L60154 | Seminario de innovaciones geotecnológicas | Optativa    | 8    | 2-4-6 | 1                |

L. P. U. RENATA JULIETA PROZ GUTIERREZ  
 SECRETARIA

Dr. en Geog. JOEL ROFELIO PINEDA JAIMES  
 PRESIDENTE



**SIN TEXTO**



ACADEMIA DE GEOGRAFÍA  
DIRECCIÓN  
ACADÉMICA





QUINTO SEMESTRE

| CLAVE  | U. DE A.   | CARÁCTER | CRD. | T/P/H | NÚMERO DE GRUPOS |
|--------|--|----------|------|-------|------------------|
| L60145 | Inglés científico-técnico 1                                    | Optativa | 8    | 2-4-6 | 1                |
| L60156 | Edición cartográfica digital                                   | Optativa | 8    | 2-4-6 | 1                |
| L60158 | Fotogrametría digital  | Optativa | 8    | 2-4-6 | 1                |
| L60142 | Métodos de estandarización de información geográfica           | Optativa | 8    | 2-4-6 | 1                |
| L60139 | Programación en ambiente de sistemas de información geográfica | Optativa | 8    | 2-4-6 | 1                |

Acuerdo: Se aprueba por unanimidad de votos.

SÉPTIMO SEMESTRE

| CLAVE  | U. DE A.   | CARÁCTER    | CRD. | T/P/H | NÚMERO DE GRUPOS |
|--------|--|-------------|------|-------|------------------|
| L60124 | Desarrollo regional  | Obligatoria | 7    | 3-1-4 | 1                |
| L60130 | Servicios de información geográfica distribuidos                                     | Obligatoria | 9    | 4-1-5 | 1                |
| L00070 | Inglés C2  | Obligatoria | 6    | 2-2-4 | 1                |
| L60148 | Sistemas para el soporte de decisiones   | Optativa    | 8    | 2-4-6 | 1                |
| L60149 | Geomarketing   | Optativa    | 8    | 2-4-6 | 1                |
| L60151 | Minería de datos geoespaciales   | Optativa    | 8    | 2-4-6 | 1                |
| L60160 | Hiperclasificación multiespectral  | Optativa    | 8    | 2-4-6 | 1                |
| L60162 | Redes neuronales y series de tiempo en teledetección                                 | Optativa    | 8    | 2-4-6 | 1                |
| L60146 | Inglés científico - técnico 2  | Optativa    | 8    | 2-4-6 | 1                |
| L60135 | Modelación de procesos ambientales en ambiente de sistemas de información geográfica | Optativa    | 8    | 2-4-6 | 1                |
| L60140 | Sistemas de apoyo a las decisiones espaciales  | Optativa    | 8    | 2-4-6 | 1                |
| L60137 | Edición de atlas digital   | Optativa    | 8    | 2-4-6 | 1                |

Acuerdo: Se aprueba por unanimidad de votos.

NOVENO SEMESTRE

| CLAVE  | U. DE A.                                 | CARÁCTER    | CRD. | T/P/H   | NÚMERO DE GRUPOS |
|--------|--|-------------|------|---------|------------------|
| L60132 | Desarrollo de proyectos de investigación | Obligatoria | 8    | 2-4-6   | 1                |
| L60134 | Prácticas profesionales                  | Obligatoria | 38   | 0-15-15 | 1                |

Acuerdo: Se aprueba por unanimidad de votos.

*[Signature]*  
 L. P. U. RENATA LUIZ GUTIERREZ  
 SECRETARÍA

*[Signature]*  
 Dr. en Geog. DANIEL GONFALO PINEDA JIMÉNEZ  
 PRESIDENTE



**SIN TEXTO**



ACADEMIA DE GEOGRAFÍA  
DIRECCIÓN  
ACADÉMICA





LICENCIATURA EN GEOLOGÍA AMBIENTAL Y RECURSOS HÍDRICOS

PRIMER SEMESTRE

| CLAVE  | U. DE A.                   | CARÁCTER    | TIP/H | CRD. | GRUPOS |
|--------|----------------------------|-------------|-------|------|--------|
| L44404 | Geología física            | Obligatoria | 4-2-6 | 10   | 1      |
| L44405 | Hidráulica                 | Obligatoria | 3-1-4 | 7    | 1      |
| L44407 | Matemática aplicada        | Obligatoria | 2-2-4 | 6    | 1      |
| L44408 | Medio ambiente y sociedad  | Obligatoria | 4-0-4 | 8    | 1      |
| L44411 | Química general            | Obligatoria | 2-2-4 | 6    | 1      |
| L44403 | Fundamentos de cartografía | Obligatoria | 2-4-6 | 8    | 1      |

Acuerdo: Se aprueba por unanimidad de votos.

6. Presentación y en su caso aprobación de las Plantillas de los programas educativos de las Licenciaturas y Posgrados para el periodo 2012B:

LICENCIATURA EN GEOGRAFÍA

| Grupo | Clave  | Unidad de aprendizaje                | Profesor                          |
|-------|--------|--------------------------------------|-----------------------------------|
| 1G    | L00276 | Meteorología                         | Juana Rosendo Francisco           |
|       | 212004 | Geografía de la población            | Juan Gabino González Becerril     |
|       | L23102 | Introducción a la Geografía          | Inocencia Cadena Rivera           |
|       | L00280 | Matemáticas aplicadas a la Geografía | Rosendo Mecillas Arellano         |
|       | L00279 | Pensamiento geográfico               | Carlos Reyes Torres               |
|       | L00281 | Introducción a la cartografía        | Mario Alberto Ocampo Flores       |
| 2G    | L00276 | Meteorología                         | Carlos Constantino Morales Méndez |
|       | 212004 | Geografía de la población            | César Alonso Anguiano Acosta      |
|       | L23102 | Introducción a la Geografía          | Inocencia Cadena Rivera           |
|       | L00280 | Matemáticas aplicadas a la Geografía | Heriberto Sánchez Vilchis         |
|       | L00279 | Pensamiento geográfico               | Carlos Reyes Torres               |
|       | L00281 | Introducción a la cartografía        | Noel Bonfilio Pineda Jaimes       |

Acuerdo: Se aprueba por unanimidad de votos.

L. P. U. RENATA HERRERO GUTIERREZ  
SECRETARIA

Dr. en Geog. NOEL BONFILIO PINEDA JAIMES  
PRESIDENTE



**SIN TEXTO**



ACADEMIA DE GEOGRAFÍA  
DIRECCIÓN  
ACADÉMICA





TERCER SEMESTRE

| Grupo             | Clave  | Unidad de aprendizaje                      | Profesor                          |
|-------------------|--------|--|-----------------------------------|
| 3G                | L31061 | Geomorfología                              | Patricia Flores Olvera            |
|                   | L31062 | Geografía de México                        | Efrain Peña Villada               |
|                   | L31060 | Geografía sociopolítica                    | María Victoria Julián Agüero      |
|                   | L31048 | Métodos de la investigación geográfica     | Fernando Carreto Bernal           |
|                   | L31049 | Topografía básica                          | Andrés Morales Osorio             |
|                   | L00062 | Inglés C1                                  | Emilio Miguel Contreras Castrejón |
| 4G                | L31061 | Geomorfología                              | Armando Reyes Enriquez            |
|                   | L31062 | Geografía de México                        | Efrain Peña Villada               |
|                   | L31060 | Geografía sociopolítica                    | María Victoria Julián Agüero      |
|                   | L31048 | Métodos de la investigación geográfica     | Fernando Carreto Bernal           |
|                   | L31049 | Topografía básica                          | Celedonio Gatica Flores           |
|                   | L00062 | Inglés C1                                  | Emilio Miguel Contreras Castrejón |
| Optativas Básicas | L32198 | Bases de Datos (Optativa Básica)           | Enrique Estrada Bastida           |
|                   | L00067 | Teoría del conocimiento (Optativa Básica)  | Edel Gilberto Cadena Vargas       |
|                   | L31056 | Geografía de los océanos (Optativa Básica) | José Luis Expósito Castillo       |

*[Handwritten signature]*  
 L. F. U. RENATA MELÉNDEZ GUTIERREZ  
 SECRETARIA

Acuerdo: Se aprueba por unanimidad de votos.

QUINTO SEMESTRE

| Grupo | Clave  | Unidad de aprendizaje                                 | Profesor                   |
|-------|--------|---|----------------------------|
| 5G    | L31067 | Ecología  | Arceilia González Trápaga  |
|       | L31069 | Geografía del comercio y los servicios                | Rodrigo Huitrón Rodríguez  |
|       | L31068 | Geografía industrial                                  | Rosa Silvia Arciniega Arce |
|       | L31051 | Fotogrametría y fotointerpretación                    | Armando Herrera Reyes      |
|       | L31072 | Fundamentos de los sistemas de información geográfica | Raquel Hinojosa Reyes      |
|       | L31067 | Ecología  | Arceilia González Trápaga  |
| 6G    | L31069 | Geografía del comercio y los servicios                | Rodrigo Huitrón Rodríguez  |
|       | L31068 | Geografía industrial                                  | Rosa Silvia Arciniega Arce |
|       | L31051 | Fotogrametría y fotointerpretación                    | Armando Herrera Reyes      |
|       | L31072 | Fundamentos de los sistemas de información geográfica | Lázaro Mejía Arriaga       |

*[Handwritten signature]*  
 Dr. en Geografía L. BONFILIO PINEDA JAIMES  
 PRESIDENTE

Acuerdo: Se aprueba por unanimidad de votos.

*[Handwritten signature]*  
 FACULTAD DE GEOGRAFÍA  
 SUBDIRECCIÓN ACADÉMICA

**SIN TEXTO**



ACADEMIA DE GEOGRAFÍA  
DIRECCIÓN  
ACADÉMICA





# Acta del H. Consejo Académico

Facultad de Geografía

Subdirección Académica

Sesión Ordinaria del día 29 de junio de 2012



QUINTO SEMESTRE

| Grupo                | Clave  | Unidad de aprendizaje  | Profesor                        |
|----------------------|--------|--|---------------------------------|
| Optativas Integrales | L32422 | Métodos y técnicas de estudio del riesgo (Evaluación de Riesgos)                         | Luis Miguel Espinosa Rodríguez  |
|                      | L31106 | Impactos y riesgos hidrolimáticos (Evaluación de Riesgos)                                | Carlos Morales Méndez           |
|                      | L32421 | Métodos y técnicas de impacto ambiental (Evaluación de Riesgos)                          | José Luis Hidalgo Hernando      |
|                      | L31110 | Catastro Municipal (Ordenación del Territorio)   | Mauricio Medina Maya            |
|                      | L32416 | Diagnóstico socioeconómico para la ordenación del territorio (Ordenación del Territorio) | Jesús Gastón Gutiérrez Cedillo  |
|                      | L32596 | Geografía física aplicada (Ordenación del territorio)                                    | Dolores Magaña Lona             |
|                      | L31118 | Geografía de los sistemas urbanos (Planeación Geográfica Integral)                       | Brisa Violeta Carrasco Gallegos |
|                      | L31119 | Geografía de los sistemas agrarios (Planeación Geográfica Integral)                      | Acela Montes de Oca Hernández   |

Acuerdo: Se aprueba por unanimidad de votos.

SÉPTIMO SEMESTRE

| Grupo                | Clave  | Unidad de aprendizaje  | Profesor                          |
|----------------------|--------|--|-----------------------------------|
| 7G                   | L31078 | Administración de los sistemas territoriales   | Elsa Maricela Domínguez Tejeda    |
|                      | L31075 | Tratamiento digital de imágenes  | Marivel Hernández Téllez          |
|                      | L31073 | Geografía ambiental  | Georgina Sierra Domínguez         |
|                      | L31079 | Ordenación del territorio  | Rebeca Serrano Barquín            |
|                      | L31077 | Regionalización geográfica integral  | Bonifacio D. Pérez Alcántara      |
|                      | L00070 | Inglés C2  | Adán Díaz Rivera                  |
|                      | L00070 | Inglés C2  | Emilio Miguel Contreras Castrejón |
|                      | L31078 | Administración de los sistemas territoriales   | Elsa Domínguez Tejeda             |
|                      | L31075 | Tratamiento digital de imágenes  | Raúl Eduardo Murillo Olvera       |
|                      | L31073 | Geografía ambiental  | José Emilio Baró Suárez           |
| 8G                   | L31079 | Ordenación del territorio  | Rebeca Serrano Barquín            |
|                      | L31077 | Regionalización geográfica integral  | Bonifacio D. Pérez Alcántara      |
|                      | L31107 | Impactos y riesgos socio-organizativos (Evaluación de riesgos)   | José Emilio Baró Suárez           |
|                      | L31103 | Gestión del riesgo (Evaluación de riesgos)   | Inocencia Cadena Rivera           |
|                      | L31101 | Vulnerabilidad del riesgo (Evaluación de riesgos)  | Efraín Peña Villada               |
|                      | L32438 | Modelos metodológicos para la ordenación del territorio (Ordenación del Territorio)                                | Arturo Barreto Estrada            |
|                      | L32537 | Gestión para la planeación y ordenación del territorio (Ordenación del Territorio)                                 | Juan Castillo Navarrete           |
| Optativas Integrales | L31117 | Aplicación de los sistemas de información geográfica para la ordenación del territorio (Ordenación del Territorio) | Giovanna Santana Castañeda        |
|                      | L32434 | Sistemas de información geográfica aplicados a la planeación regional (Planeación geográfica integral)             | Maria Milagros Campos Vargas      |
|                      | L32337 | Aptitud del suelo para la planeación (Planeación geográfica integral)  | Marisol de la Cruz Jasso          |

Acuerdo: Se aprueba por unanimidad de votos.

*[Handwritten signature]*  
L. P. U. RENATA J. LAMILLAS GUERRER  
SECRETARÍA

*[Handwritten signature]*  
Dr. en Geog. INDEE LONFILO PINEDA JAIMES  
PRESIDENTE



**SIN TEXTO**



ACADEMIA DE GEOGRAFÍA  
DIRECCIÓN  
ACADÉMICA



|                 | Grupo | Clave  | Unidad de aprendizaje         | Profesor                    |
|-----------------|-------|--------|-------------------------------|-----------------------------|
| NOVENO SEMESTRE | 9G    | L31085 | Seminario de investigación II | Georgina Sierra Dominguez   |
|                 |       | L31086 | Prácticas profesionales       | Agustín Olmos Cruz          |
|                 | 10    | L31085 | Seminario de investigación II | Irma Salazar Cerda          |
|                 |       | L31086 | Prácticas profesionales       | Alejandra González Becerril |

Acuerdo: Se aprueba por unanimidad de votos.

LICENCIATURA EN GEOINFORMÁTICA

|                 | Grupo | Clave  | Unidad de aprendizaje             | Profesor                    |
|-----------------|-------|--------|-----------------------------------|-----------------------------|
| PRIMER SEMESTRE | 1I    | L60100 | Introducción a la Geoinformática  | Delfino Madrigal Uribe      |
|                 |       | L60101 | Matemática espacial básica        | Rosendo Mecillas Arellano   |
|                 |       | L60102 | Introducción a la Cartografía     | Luis Ricardo Manzano Solís  |
|                 |       | L60103 | Geosistema natural                | Miguel Ángel Balderas Plata |
|                 |       | L60104 | Algoritmos y estructuras de datos | Esperanza Palma Salgado     |

Acuerdo: Se aprueba por unanimidad de votos.

|                 | Grupo             | Clave  | Unidad de aprendizaje                     | Profesor                      |
|-----------------|-------------------|--|---|-------------------------------|
| TERCER SEMESTRE | 3I                | L60110   | Matemática espacial avanzada              | Hugo Munguía Ortiz            |
|                 |                   | L60113   | Geodesia                                  | Rosendo Mecillas Arellano     |
|                 |                   | L60116   | Cartografía automatizada                  | Giovanna Santana Castañeda    |
|                 |                   | L60120   | Análisis del geosistema natural           | Patricia Flores Olvera        |
|                 |                   | L60126   | Diseño e implementación de bases de datos | Sandra Lucía Hernández Zetina |
|                 | L32198            | Bases de Datos (Optativa Básica)               | Blanca Estela Gil Librado                 |                               |
|                 | Optativas Básicas | L00276   | Meteorología (Optativa Básica)            | Guillermina Alvarado López    |
|                 | L31054            | Geografía Regional de México (Optativa Básica) | Nancy Sierra López                        |                               |

Acuerdo: Se aprueba por unanimidad de votos.

|                 | Grupo                | Clave  | Unidad de aprendizaje   | Profesor                        |
|-----------------|----------------------|--|---|---------------------------------|
| QUINTO SEMESTRE | 5I                   | L60112   | Geoestadística  | Tonatiuh Suárez Meaney          |
|                 |                      | L31052   | Fundamentos de percepción remota  | Raúl Eduardo Murillo Olvera     |
|                 |                      | L60118   | Operaciones de análisis espacial  | Martín Soto Romero              |
|                 |                      | L60122   | Métodos y técnicas de planeación  | Renata Juilliani Ruiz Gutiérrez |
|                 |                      | L60128   | Ingeniería de software  | José Gallardo Leyva             |
|                 | L00062               | Inglés C1  | Emilio Miguel Contreras Castrejón                                       |                                 |
|                 | Optativas Integrales | L60152   | Almacén de datos geoespaciales (Desarrollo de sistemas geotecnológicos) | Perla Roxana Vera San Juan      |
|                 | L60154               | Seminario de innovaciones geotecnológicas (Desarrollo de sistemas geotecnológicos) | Guillermo Rodríguez Fernández   |                                 |

Acuerdo: Se aprueba por unanimidad de votos.

*[Handwritten Signature]*  
L. P. U. RENATA JUILLIANI RUIZ GUTIÉRREZ  
SECRETARIA

*[Handwritten Signature]*  
Dr. en Geog. MARTÍN BONIFILIO PINEDA JAIMES  
PRESIDENTE

*[Handwritten Signature]*

**SIN TEXTO**



ACADEMIA DE GEOGRAFÍA  
DIRECCIÓN  
ACADÉMICA





# Acta del H. Consejo Académico

Facultad de Geografía  
Subdirección Académica

Sesión Ordinaria del día 29 de junio de 2012



QUINTO SEMESTRE

| Grupo                | Clave  | Unidad de aprendizaje   | Profesor                      |
|----------------------|--------|---|-------------------------------|
| Optativas Integrales | L60145 | Inglés científico - técnico 1 (DSG, SIG, PRyC)  | Myrna Navarro Sánchez         |
|                      | L60156 | Edición cartográfica digital (Percepción remota y Cartografía)                                      | Francisco Zepeda Mondragón    |
|                      | L60158 | Fotogrametría digital (Percepción remota y Cartografía)   | Xanat Antonio Némiga          |
|                      | L60142 | Métodos de estandarización de información geográfica (Sistemas de Información Geográfica)           | Raquel Hinojosa Reyes         |
|                      | L60139 | Programación en ambiente de sistemas de información geográfica (Sistemas de Información Geográfica) | Guillermo Rodríguez Fernández |

Acuerdo: Se aprueba por unanimidad de votos.

SEPTIMO SEMESTRE

| Grupo  | Clave   | Unidad de aprendizaje   | Profesor                        |
|--------|---|---|---------------------------------|
| 71     | L60124  | Desarrollo Regional   | Anaid Pérez Pérez               |
|        | L60130  | Servicios de información geográfica distribuidos  | Leonardo Alfonso Ramos Corona   |
|        | L00070  | Inglés C2   | Juan Ricardo Peña Ocampo        |
|        | L60148  | Sistemas para el soporte de decisiones (Desarrollo de sistemas geotecnológicos)   | Esperanza Palma Salgado         |
|        | L60149  | Geomarketing (Desarrollo de sistemas geotecnológicos)   | Tonatiuh Suárez Meaney          |
|        | L60151  | Minería de datos geoespaciales (Desarrollo de sistemas geotecnológicos)   | Maria Antonia Olmos Siliceo     |
|        | L60160  | Hiperclasificación multispectral (Percepción remota y Cartografía)  | Raúl Eduardo Murillo Olivera    |
|        | L60162  | Redes neuronales y series de tiempo en teledetección (Percepción remota y Cartografía)                                    | Norma Angélica Dávila Hernández |
|        | L60146  | Inglés científico - técnico 2 (SIG, PRyC)   | Myrna Navarro Sánchez           |
|        | L60135  | Modelación de procesos ambientales en ambiente de sistemas de información geográfica (Sistemas de Información Geográfica) | Julio César Carbajal Monroy     |
| L60140 | Sistemas de apoyo a las decisiones espaciales                 | Miguel Eduardo Garcia Reyna   |                                 |
| L60137 | Edición de atlas digital (Sistemas de Información Geográfica) | Blanca Estela Gil Librado   |                                 |

Acuerdo: Se aprueba por unanimidad de votos.


NOVENO SEMESTRE

| Grupo | Clave  | Unidad de aprendizaje                    | Profesor                      |
|-------|--------|--|-------------------------------|
| 91    | L60132 | Desarrollo de proyectos de investigación | Roberto Franco Plata          |
|       | L60134 | Prácticas profesionales                  | Sandra Lucía Hernández Zetina |

Acuerdo: Se aprueba por unanimidad de votos.

L. P. U. RENATA JIMIL LARREA GONZALEZ  
SECRETARIA

DI. en Geog. MIGUEL DOMÍNGUEZ PINEDA JIMES  
PRESIDENTE



**SIN TEXTO**



ACADEMIA DE GEOGRAFÍA  
DIRECCIÓN  
ACADÉMICA





LICENCIATURA EN GEOLOGÍA

| Clave  | Unidad de aprendizaje      | Profesor                             |
|--------|----------------------------|--------------------------------------|
| L44404 | Geología física            | Rodolfo Reyes Osorio                 |
| L44405 | Hidráulica                 | Ericka Lizeth Millán Lagunas         |
| L44407 | Matemática aplicada        | Rosendo Mecillas Arellano            |
| L44408 | Medio ambiente y sociedad  | José Emilio Baró Suárez              |
| L44411 | Química general            | Rosalía María José Jiménez Velázquez |
| L44403 | Fundamentos de cartografía | Francisco Zepeda Mondragón           |

PRIMER SEMESTRE

Acuerdo: Se aprueba por unanimidad de votos.

MAESTRÍA EN ANÁLISIS ESPACIAL Y GEOINFORMÁTICA

PRIMER SEMESTRE

| CLAVE  | U. DE A.                         | PROFESOR                       | HORAS | CRÉDITOS | GRUPOS |
|--------|----------------------------------|--------------------------------|-------|----------|--------|
| MEG100 | Fundamentos de Análisis Espacial | Fernando Carreto Bernal        | 4     | 8        | 1      |
| MEG101 | Geografía del Paisaje            | Luis Miguel Espinosa Rodríguez | 4     | 8        | 1      |
| MEG102 | Métodos de Análisis Cartográfico | Roberto Franco Plata           | 6     | 9        | 1      |
| MEG103 | Análisis Geoinformático          | Delfino Madrigal Uribe         | 4     | 6        | 1      |

Acuerdo: Se aprueba por unanimidad de votos.

TERCER SEMESTRE

| CLAVE  | U. DE A.  | PROFESOR                        | HORAS | CREDITOS | GRUPOS |
|--------|---|---------------------------------|-------|----------|--------|
| MEG217 | Procesos Espaciales de Terciización Urbana                  | Rodrigo Huitrón Rodríguez       | 4     | 6        | 1      |
| MEG219 | Desarrollo y Procesos Socioedamográficos                    | Rosa Silvia Arciniega Arce      | 4     | 6        | 1      |
| MEG220 | Impacto Ambiental   | José Isabel Juan Pérez          | 4     | 6        | 1      |
| MEG224 | Métodos de representación y modelación cartográfica         | Miguel Ángel Gómez Albores      | 4     | 6        | 1      |
| MEG225 | Diseño de sistemas de información geográfica                | Leonardo Alfonso Ramos Corona   | 4     | 6        | 1      |
| MEG228 | Teledetección aplicada                                      | Norma Angélica Dávila Hernández | 4     | 6        | 1      |
| MEG301 | Planeación geográfica integral                              | Carlos Reyes Torres             | 6     | 7        | 1      |
| MEG302 | Planeación de los espacios urbanos y los servicios          | Brisa Violeta Carrasco Gallegos | 6     | 7        | 1      |
| MEG305 | Ordenación del Territorio                                   | Jesús Gastón Gutiérrez Cedillo  | 6     | 7        | 1      |
| MEG307 | Proyectos productivos para la conservación de agua y suelos | Miguel Ángel Balderas Plata     | 6     | 7        | 1      |
| MEG313 | Programación en ambiente de SIG                             | Luis Ricardo Manzano Solís      | 6     | 7        | 1      |

Acuerdo: Se aprueba por unanimidad de votos.

*[Handwritten signature]*  
L. P. U. RENATA JUJULIÁ GUTIERREZ  
SECRETARÍA

*[Handwritten signature]*  
Dr. en Geog. MDCSOFILIO PINEDA JAIMES  
PRESIDENTE



**SIN TEXTO**



ACADEMIA DE GEOGRAFÍA  
DIRECCIÓN  
ACADÉMICA





| CLAVE                         | U. DE A.  | PROFESOR                        | HORAS | CREDITOS | GRUPOS |
|-------------------------------|---|---------------------------------|-------|----------|--------|
| MEG300                        | Seminario de aplicación innovadora del conocimiento I | Edel Gilberto Cadena Vargas     | 7     | 7        | 13     |
|                               |   | Juan Campos Alanís              |       |          |        |
|                               |   | Fernando Carreto Bernal         |       |          |        |
|                               |   | Luis Miguel Espinosa Rodríguez  |       |          |        |
|                               |   | Roberto Franco Plata            |       |          |        |
|                               |   | Jesús Gastón Gutiérrez Cedillo  |       |          |        |
|                               |   | Rodrigo Huitrón Rodríguez       |       |          |        |
|                               |   | José Isabel Juan Pérez          |       |          |        |
|                               |   | Delfino Madrigal Uribe          |       |          |        |
|                               |   | Marcela Virginia Santana Juárez |       |          |        |
| Bonifacio Pérez Alcántara     |   |                                 |       |          |        |
| Noel Bonfilio Pineda Jaimés   |   |                                 |       |          |        |
| Leonardo Alfonso Ramos Corona |   |                                 |       |          |        |

*[Signature]*  
 L. P. U. RENATA JULLIANI GONZÁLEZ-GUTIÉRREZ  
 SECRETARIA

Acuerdo: Se aprueba por unanimidad de votos.

**ESPECIALIDAD EN CARTOGRAFÍA AUTOMATIZADA TELEDETECCIÓN Y SISTEMAS DE INFORMACIÓN GEOGRÁFICA**

**SEGUNDO SEMESTRE**

| CLAVE  | U. DE A.  | PROFESOR                        | CREDITOS | HORAS | GRUPOS |
|--------|---|---------------------------------|----------|-------|--------|
| ES1114 | Tratamiento dígitas de Imágenes                         | Raúl Eduardo Murillo Olvera     | 5        | 3     | 1      |
| ES1116 | Análisis y modelación espacial en SIG                   | Noel Bonfilio Pineda Jaimés     | 5        | 3     | 1      |
| ES1118 | Gestión de proyectos geotecnológicos y formación humana | Delfino Madrigal Uribe          | 3        | 2     | 1      |
| ES1117 | Seminario de innovaciones geotecnológicas               | Xanat Antonio Némiga            | 3        | 2     | 1      |
| ES1115 | Documentación y calidad de datos geospaciales           | Leonardo Alfonso Ramos Corona   | 5        | 3     | 1      |
| ES1119 | Taller de aplicación en teledetección                   | Norma Angélica Dávila Hernández | 5        | 3     | 1      |
|        | Taller de aplicación en SIG                             | Raquel Hinojosa Reyes           | 5        | 3     | 1      |
| ES1120 | Taller de aplicación en programación                    | Guillermo Rodríguez Fernández   | 5        | 3     | 1      |
|        | Proyecto terminal                                       | Roberto Franco Plata            | 4        | 2     | 1      |

*[Signature]*  
 Dr. en Geog. NOEL BONFILIO PINEDA JAIMES  
 PRESIDENTE

Acuerdo: Se aprueba por unanimidad de votos.

*[Signature]*  
 FACULTAD DE GEOGRAFÍA  
 SUBDIRECCIÓN  
 ACADÉMICA

**SIN TEXTO**



ACADEMIA DE GEOGRAFÍA  
DIRECCIÓN  
ACADÉMICA





7. Asuntos en Cartera:

SOLICITUD DE

ASUNTO

ACUERDOS

Alumno - El C. **1**, alumno del grupo 2I, de la Licenciatura en Geoinformática, solicita revisión de examen de la U. de A. Topografía Básica que imparte el Ing. Andrés Morales Osorio.

Formar una comisión conformada por el profesor suplente Ing. Rosendo Mecillas Arellano asignado a la presentación de evaluación de esta Unidad de Aprendizaje, además del Mtro. Raúl Eduardo Murillo Olvera, presidente del área.

*[Signature]*  
 L. P. U. RENATA JULIANA GUTIERREZ  
 SECRETARÍA

- Dra. Brisa Violeta Carrasco Gallegos, Coordinadora del Depto. de Evaluación Profesional, presenta para su aprobación relación de 59 protocolos de trabajos de evaluación profesional que se han registrado en el periodo del 25 de mayo al 27 de junio del presente.

| FECHA               | NOMBRE DEL ALUMNO | NO. DE CUENTA | NOMBRE DEL PROTOCOLO  | REG. DE PROTOCOLO |
|---------------------|-------------------|---------------|---|-------------------|
| 28 DE MAYO DE 2012  |                   |               | COMPETENCIAS PROFESIONALES DE LA LINEA DE ACENTUACIÓN DE ORDENACIÓN DEL TERRITORIO DEL PLAN DE ESTUDIOS 'E' DE LA LICENCIATURA EN GEOGRAFÍA, DISFUNCIÓN ENTRE EL PERFIL IDEAL Y LAS COMPETENCIAS ADQUIRIDAS | 010/LGE/12        |
| 30 DE MAYO DE 2012  |                   |               | ACUMULACIÓN DE METALES PESADOS EN EL SUELO DE LA ZONURA DE INUNDACIÓN DEL RÍO TERMA CAUSADA POR LAS OBRAS DE INFRAESTRUCTURA VIAL DEL LIBRAMIENTO RUTA DE LA INDEPENDENCIA                                  | 011/LGE/12        |
| 30 DE MAYO DE 2012  |                   |               | EVALUACIÓN DEL RIESGO SÍSMICO EN EL ÁREA URBANA DE TIJUANA, BAJA CALIFORNIA, MEDIANTE EL USO DE UNA PLATAFORMA DE SISTEMA DE INFORMACIÓN  | 012/LGE/12        |
| 1 DE JUNIO DE 2012  |                   |               | DESARROLLO ECONÓMICO Y DESIGUALDAD SOCIAL EN LA ZONA METROPOLITANA DEL VALLE DE TOLUCA (1990-2010)  | 013/LGE/12        |
| 5 DE JUNIO DE 2012  | 1                 | 2             | DIAGNÓSTICO AMBIENTAL DE LOS MANANTIALES DEL MUNICIPIO DE JUÁREZ, ESTADO DE MÉXICO  | 014/LGE/12        |
| 5 DE JUNIO DE 2012  |                   |               | EVALUACIÓN ESPACIAL DE SUBSIDENCIAS EN EL VALLE DE TOLUCA, UTILIZANDO IMÁGENES DE SATELITE ÓPTICAS E IMÁGENES DE RADAR (1990-2012)  | 015/LGE/12        |
| 5 DE JUNIO DE 2012  |                   |               | ESTIMACIÓN Y PERCEPCIÓN DE DAÑOS ECONÓMICOS POTENCIALES POR INUNDACION EN ZONAS AGRÍCOLAS Y HABITACIONALES DE LA LOCALIDAD DE SAN PEDRO CHOLULA, MUNICIPIO DE OCOYOACAC, ESTADO DE MÉXICO                   | 016/LGE/12        |
| 7 DE JUNIO DE 2012  |                   |               | IDENTIFICACIÓN Y ANÁLISIS DE LA ISLA DE CALOR EN METEPEC, ESTADO DE MÉXICO  | 017/LGE/12        |
| 11 DE JUNIO DE 2012 |                   |               | ANÁLISIS ESPACIO-TEMPORAL DE LA SOBREENPLOTAJÓN DEL ACUÍFERO IXTLAHUACA-ATLACOMULCO, ESTADO DE MÉXICO (1970-2011)   | 018/LGE/12        |

Coordinadora

Evaluación Profesional


Se aprueban por unanimidad de votos.

*[Signature]*  
 Dr. en Geog. NOEL MONTEFIO PINEDA JAIMES  
 PRESIDENTE



Información Confidencial: ver (2)

Información Confidencial: ver (1)



**SIN TEXTO**



ACADEMIA DE GEOGRAFÍA  
DIRECCIÓN  
ACADÉMICA





SOLICITUD DE

ASUNTO

ACUERDOS

Información Confidencial: ver (2)

Información Confidencial: ver (1)

Coordinadora  
 Evaluación Profesional

| FECHA               | NOMBRE DEL ALUMNO | NO. DE CUENTA | NOMBRE DEL PROTOCOLO  | REG. DE PROTOCOLO |
|---------------------|-------------------|---------------|---|-------------------|
| 11 DE JUNIO DE 2012 |                   |               | ANÁLISIS RETROSPECTIVO EN EL USO DE SUELO DE LA RESERVA DE LA BIOSFERA DE LA MARIPOSA MONARCA EN EL ESTADO DE MÉXICO DEL 2000 AL 2010   | 019/LGE/12        |
| 11 DE JUNIO DE 2012 |                   |               | IDENTIFICACIÓN DE SITIOS POTENCIALES PARA LA DISPOSICIÓN DE RESIDUOS SÓLIDOS MEDIANTE EL ANÁLISIS DE FACTORES HIDROGEOLÓGICOS, NORMATIVOS Y TÉCNICAS DE EVALUACIÓN MULTICRITERIO EN LOS MUNICIPIOS DE XTLAHUACA-ATLACOMULCO | 020/LGE/12        |
| 12 DE JUNIO DE 2012 |                   |               | REDISEÑO DE LA RED DE MONITOREO DEL NIVEL DE AGUA SUBTERRÁNEA MEDIANTE ANÁLISIS MULTICRITERIO Y SIG ACUÍFERO XTLAHUACA-ATLACOMULCO  | 021/LGE/12        |
| 12 DE JUNIO DE 2012 |                   |               | EVALUACIÓN DE PELIGROSIDAD POR INUNDACIONES EN EL MUNICIPIO DE CALIMAYA, ESTADO DE MÉXICO   | 022/LGE/12        |
| 13 DE JUNIO DE 2012 |                   |               | ESTRUCTURA POLICÉNTRICA DEL DISTRITO FEDERAL A PARTIR DE LA PRESENCIA DE LOS CENTROS COMERCIALES  | 023/LGE/12        |
| 13 DE JUNIO DE 2012 | 1                 | 2             | EVALUACIÓN DE FERTILIDAD DE TIERRAS BAJO LA VISIÓN CAMPESINA, EN LA COMUNIDAD DE RAICES ZINACANTEPEC, MÉXICO  | 0024/LGE/12       |
| 13 DE JUNIO DE 2012 |                   |               | GUÍA DIDÁCTICA PARA LA ENSEÑANZA - APRENDIZAJE DE LA GEOGRAFÍA, PARA EL TERCER GRADO DE LA ESCUELA PREPARATORIA OFICIAL NO. 132 TONATICO, EDO. DE MÉXICO  | 025/LGE/12        |
| 13 DE JUNIO DE 2012 |                   |               | ZONIFICACIÓN DE RIESGO POR REMOCIÓN EN MASA EN LA CARRETERA FEDERAL NO 55 TENANGO DEL VALLE-TENANGINGO DE DEGOLLADO, ESTADO DE MÉXICO   | 026/LGE/12        |
| 13 DE JUNIO DE 2012 |                   |               | SISTEMA AGROALIMENTARIO LOCALIZADO (SIAL) EN TURISMO GASTRONÓMICO TRADICIONAL, EN PROGRESO HIDALGO, MUNICIPIO DE VILLA GUERRERO, ESTADO DE MÉXICO   | 027/LGE/12        |
| 13 DE JUNIO DE 2012 |                   |               | RIESGOS POR HUNDIMIENTO EN LA LOCALIDAD DE SAN PEDRO TOTOLTEPEC, ESTADO DE MÉXICO   | 028/LGE/12        |
| 13 DE JUNIO DE 2012 |                   |               | EVALUACIÓN DE RISGOS ANTROPOGÉNICOS DE DESASTRE EN LA ZONA DEL TRAMO DEL DUCTO DE PEMEX TULA-AZCAPOTZALCO Y LA IMPLEMENTACIÓN DE TURAS E INSTANCIAS DE AUXILIO EN CASO DE EMERGENCIA.                                       | 029/LGE/12        |
| 14 DE JUNIO DE 2012 |                   |               | CAMBIO DE USO DE SUELO Y SU RELACIÓN CON LA SALUD EN LA ZONA METROPOLITANA DE TOLUCA  | 030/LGE/12        |

*[Handwritten signature]*  
 L. P. U. RENATA GARCÍA RIZ GUTIERREZ  
 SECRETARIA

Se aprueban por unanimidad de votos.

*[Handwritten signature]*  
 Dr. en Geog. NOEL BONIFILIO PINEDA JAIMES  
 PRESIDENTE



**SIN TEXTO**



ACADEMIA DE GEOGRAFÍA  
DIRECCIÓN  
ACADÉMICA





SOLICITUD DE

ASUNTO

ACUERDOS

| FECHA               | NOMBRE DEL ALUMNO | NO. DE CUENTA | NOMBRE DEL PROTOCOLO  | REG. DE PROTOCOLO |
|---------------------|-------------------|---------------|---|-------------------|
| 14 DE JUNIO DE 2012 |                   |               | IDENTIFICACIÓN DE LA ZONA ÓPTIMA PARA APROVECHAMIENTO DE ENERGÍA EÓLICA EN LOS MUNICIPIOS DE ATLACOMULCO Y JOCOTITLAN, ESTADO DE MEXICO                                 | 031/LGE/12        |
| 14 DE JUNIO DE 2012 |                   |               | LA DESERCIÓN ESCOLAR DE LA LICENCIATURA EN GEOGRAFÍA DEL PLAN DE ESTUDIOS "E" UAEM. ESTUDIO DE CASO COHORTE 2007-2012   | 032/LGE/12        |
| 14 DE JUNIO DE 2012 |                   |               | DEGRADACION AMBIENTAL DE LOS ESPACIOS POR CONTAMINACIÓN DE RESIDUOS SÓLIDOS Y DESCARGAS DE AGUAS RESIDUALES EN LAS BARRANCAS, SAN JUAN TILAPA, TOLUCA, ESTADO DE MEXICO | 033/LGE/12        |
| 14 DE JUNIO DE 2012 |                   |               | DINÁMICA DEL PROCESO DE URBANIZACIÓN Y CRECIMIENTO DEMOGRÁFICO EN LA CIUDAD DE AGUASCALIENTES, AGS. (1980-2010)   | 034/LGE/12        |
| 14 DE JUNIO DE 2012 |                   |               | EVALUACIÓN AMBIENTAL POR ACTIVIDADES DE EXTRACCIÓN DE MATERIALES PÉTREOS EN EL MUNICIPIO DE CALIMAYA, ESTADO DE MEXICO Y SUS EFECTOS EN LOS RECURSOS NATURALES          | 035/LGE/12        |
| 15 DE JUNIO DE 2012 |                   |               | CAMBIOS DE USO DE SUELO Y SUS CONSECUENCIAS SOBRE LA CUBIERTA FORESTAL EN EL MUNICIPIO DE OCOYOACAC   | 036/LGE/12        |
| 15 DE JUNIO DE 2012 |                   |               | ANÁLISIS Y SIMULACION DEL CRECIMIENTO URBANO DEL VALLE DE TOLUCA MEDIANTE TECNOLOGIAS DE LA INFORMACION GEOGRAFICA. UNA EVALUACION DE SOSTENIBILIDAD                    | 037/LGE/12        |
| 15 DE JUNIO DE 2012 | 1                 | 2             | REMOSION EN MASA EN EL EXTREMO NROESTE DEL PARQUE ESTAL OTOMI-MEXICA, ESTADO DE MEXICO  | 038/LGE/12        |
| 15 DE JUNIO DE 2012 |                   |               | CARACTERÍSTICAS SOCIODEMOGRÁFICAS Y DE SALUD DEL MUNICIPIO SAN JOSÉ DEL RINCÓN, ESTADO DE MEXICO  | 039/LGE/12        |
| 15 DE JUNIO DE 2012 |                   |               | ANÁLISIS DE LA PROBLEMÁTICA AMBIENTAL DE LAS ESPECIES EN PELIGRO DE EXTINCIÓN DE VERTEBRADOS EN EL ESTADO DE MEXICO   | 040/LGE/12        |
| 15 DE JUNIO DE 2012 |                   |               | PROPUESTA DE ORDENACIÓN AGROECOLÓGICA EN LA ZONA DE ALTA MONTAÑA. CASO PARQUE NACIONAL NEVADO DE TOLUCA   | 041/LGE/12        |
| 15 DE JUNIO DE 2012 |                   |               | DINÁMICA DEL CAMBIO DEL USO DE SUELO EN LA ZONA METROPOLITANA DEL VALLE DE TOLUCA EN EL PERÍODO 2000-2012   | 042/LGE/12        |
| 15 DE JUNIO DE 2012 |                   |               | ATLÁS DE RIESGO DEL MUNICIPIO DE VALLE DE BRAVO   | 043/LGE/12        |
| 18 DE JUNIO DE 2012 |                   |               | IDENTIFICACIÓN DE CAÍDA DE ROCAS EN LOS MUNICIPIOS DE OCOYOACAC Y HUIXQUILUCAN EN EL ESTADO DE MEXICO   | 044/LGE/12        |
| 18 DE JUNIO DE 2012 |                   |               | EDUCACIÓN AMBIENTAL EN EL NIVEL MEDIO SUPERIOR DE LA UNIVERSIDAD AUTÓNOMA DEL ESTADO DE MEXICO  | 045/LGE/12        |

Información Confidencial: ver (2)



Información Confidencial: ver (1)

Coordinadora  
 Evaluación Profesional

*[Handwritten Signature]*  
 L. P. U. RENATA J. GUTIÉRREZ  
 SECRETARÍA

Se aprueban por unanimidad de votos.

*[Handwritten Signature]*  
 Dr. en Geog. NOE BANFILIO PINEDA JAIMES  
 PRESIDENTE





**SIN TEXTO**



ACADEMIA DE GEOGRAFÍA  
DIRECCIÓN  
ACADÉMICA





SOLICITUD DE

ASUNTO

ACUERDOS

| FECHA               | NOMBRE DEL ALUMNO | NO. DE CUENTA | NOMBRE DEL PROTOCOLO   | REG. DE PROTOCOLO |
|---------------------|-------------------|---------------|--|-------------------|
| 20 DE JUNIO DE 2012 |                   |               | ANÁLISIS MULTITEMPORAL DEL CRECIMIENTO URBANO DEL ESTADO DE MÉXICO MEDIANTE IMÁGENES MULTIESPECTRALES, SPOT 5 Y LANDSAT TM   | 046/LGE/12        |
| 20 DE JUNIO DE 2012 |                   |               | CARACTERÍSTICAS FÍSICO GEOGRÁFICAS Y DE SALUD EN EL MUNICIPIO DE SAN JOSÉ DEL RINCÓN   | 047/LGE/12        |
| 21 DE JUNIO DE 2012 |                   |               | EROSIÓN DEL SUELO MEDIANTE MODELO RUSLE (ECUACIÓN UNIVERSAL DE PÉRDIDA DE SUELO). CASO MUNICIPIO DE TEMOAYA  | 048/LGE/12        |
| 22 DE JUNIO DE 2012 |                   |               | DIAGNÓSTICO AMBIENTAL DEL MUNICIPIO DE TEMASCALTEPEC, ESTADO DE MÉXICO   | 049/LGE/12        |
| 25 DE JUNIO DE 2012 |                   |               | ECOTURISMO COMO ALTERNATIVA DE DESARROLLO SUSTENTABLE EN EL PARQUE ECOTURÍSTICO TIACAQUE, ESTADO DE MÉXICO   | 050/LGE/12        |
| 26 DE JUNIO DE 2012 |                   |               | PROCESOS GRAVITACIONALES EN EL MUNICIPIO DE TEMASCALTEPEC  | 051/LGE/12        |
| 26 DE JUNIO DE 2012 | 1                 | 2             | EVALUACIÓN DEL RIESGO POR INUNDACIÓN EN EL MUNICIPIO DE CAZONES DE HERRERA, VERACRUZ   | 052/LGE/12        |
| 26 DE JUNIO DE 2012 |                   |               | ESTRATEGIAS DE GEOMARKETING APLICADAS A LA DISTRIBUCIÓN Y COMERCIALIZACIÓN DEL PAN ARTESANAL DE LA COMUNIDAD DE TACOMATLÁN   | 053/LGE/12        |
| 27 DE JUNIO DE 2012 |                   |               | DIAGNÓSTICO AMBIENTAL DEL CERRO DE LOS MAGUEYES, MUNICIPIO DE METEPEC, ESTADO DE MÉXICO Y ALTERNATIVAS DE CONSERVACIÓN Y RECUPERACIÓN  | 054/LGE/12        |
| 27 DE JUNIO DE 2012 |                   |               | VULNERABILIDAD POR INUNDACIÓN EN EL MUNICIPIO DE IXTLAHUACA, ESTADO DE MÉXICO  | 055/LGE/12        |
| 20 DE JUNIO DE 2012 |                   |               | MODELO DE SUBSIDENCIA SOBRE UNA PLATAFORMA WEB DE MAP SERVER   | 012/LGU/12        |
| 21 DE JUNIO DE 2012 |                   |               | SISTEMA DE INFORMACIÓN GEOGRÁFICA PARA EL ANÁLISIS DE INDICADORES SOCIALES EN LAS ZONAS METROPOLITANAS DE MÉXICO   | 013/LGU/12        |
| 25 DE JUNIO DE 2012 |                   |               | EL FACILITIES MANAGEMENT (FM) COMO UNA HERRAMIENTA GEOINFORMÁTICA PARA LA ADMINISTRACIÓN DE ESPACIOS PÚBLICOS Y PRIVADOS. EJEMPLO PRÁCTICO: FACULTAD DE GEOGRAFÍA, 2000-2012 | 014/LGU/12        |

Información Confidencial: ver (2)

Información Confidencial: ver (1)

Coordinadora

Evaluación Profesional

*[Signature]*  
 L. P. U. RENATA JULIARQUIZ GONZÁLEZ  
 SECRETARIA

Se aprueban por unanimidad de votos.

*[Signature]*  
 Dr. en Geog. MIGUEL ANTONIO PINEDA JAIMES  
 PRESIDENTE

*[Signature]*  
 FACULTAD DE GEOGRAFÍA  
 SUBDIRECCIÓN ACADÉMICA

**SIN TEXTO**



ACADEMIA DE GEOGRAFÍA  
DIRECCIÓN  
ACADÉMICA





SOLICITUD DE

ASUNTO

ACUERDOS

| FECHA               | NOMBRE DEL ALUMNO | NO. DE CUENTA | NOMBRE DEL PROTOCOLO   | REG. DE PROTOCOLO   |
|---------------------|-------------------|---------------|--|---------------------|
| 27 DE JUNIO DE 2012 |                   |               | PÉRDIDA DE BOSQUES. UN ESTUDIO DE EVALUACIÓN ESPACIO-TEMPORAL (2000-2010) EN EL MUNICIPIO DE TEMOAYA, ESTADO DE MÉXICO   | 056/LGI/12          |
| 5 de junio de 2012  |                   |               | VISUALIZADOR DEL OBSERVATORIO DE GEOGRAFÍA DE LA SALUD DEL ESTADO DE MÉXICO. UN ENFOQUE HEMEROGRAFICO  | 004/LGI/12          |
| 8 DE JUNIO DE 2012  |                   |               | ANÁLISIS ESPACIAL DE LA DISTRIBUCIÓN Y FRECUENCIA DE TÉCNICAS AGROECOLÓGICAS EN LOS MUNICIPIOS DE SAN FELIPE DEL PROGRESO, SAN JOSÉ DEL RINCÓN, ATLACOMULCO E IXTLAHUACA | 005/LGI/12          |
| 8 DE JUNIO DE 2012  |                   |               | TRATAMIENTO DIGITAL DE IMÁGENES SATELITALES PARA GENERAR CARTOGRAFIA DE LAS REGIONES FORESTALES INCENDIADAS EN EL ESTADO DE MÉXICO                                       | 006/LGI/12          |
| 14 DE JUNIO DE 2012 | 1                 | 2             | VISUALIZADOR DEL CAMBIO DE USO DE SUELO EN MICHOACÁN Y SU EFECTO EN LA DISTRIBUCIÓN DEL ORGANISMO DEL GÉNERO ASPIDOCELIS   | 007/LGI/12          |
| 15 DE JUNIO DE 2012 |                   |               | DESARROLLO DE UN MÓDULO PARA VISUALIZAR ÁREAS DE CONSERVACIÓN PARA EL GÉNERO ASPIDOCELIS EN EL ESTADO DE MICHOACÁN   | 008/LGI/12          |
| 15 DE JUNIO DE 2012 |                   |               | DESARROLLO E IMPLEMENTACIÓN DE UN MÓDULO GEOMÁTICO PARA LA CLASIFICACIÓN CLIMÁTICA POR EL MÉTODO DE KÖPPEN   | 009/LGI/12          |
| 18 DE JUNIO DE 2012 |                   |               | ANÁLISIS DE LA DINÁMICA DE CAMBIO DE USO DE SUELO Y VEGETACIÓN Y TRANSICIONES SISTEMÁTICAS EN EL ESTADO DE MICHOACÁN   | 010/LGI/12          |
| 18 DE JUNIO DE 2012 |                   |               | DISEÑO E IMPLEMENTACIÓN DE UN MÓDULO GEOINFORMÁTICO PARA EL ANÁLISIS DEL CAMBIO DE USO DE SUELO EN EL NORPONIENTE DEL ESTADO DE MÉXICO                                   | 011/LGI/12          |
| 20 DE JUNIO DE 2012 |                   |               | MODELO DE SUBSIDENCIA SOBRE UNA PLATAFORMA WEB DE MAP SERVER   | 20 DE JUNIO DE 2012 |

Información Confidencial: ver (2)

Información Confidencial: ver (1)

Coordinadora  
 Evaluación Profesional

Se aprueban por unanimidad de votos 58 protocolos de los 59 que se registraron excepto el protocolo con registro 011/LGI/12.

*[Handwritten signature]*  
 L. P. U. RENATA J. BILJANECUZZI-TERRAZ  
 SECRETARIA

Dr. en Geog. INOCENCIO PINEDA JAIMES  
 PRESIDENTE

*[Handwritten signature]*

- La C. [redacted] 1, solicita autorización para que el M. en CARN. Héctor Hugo Regil García, funja como asesor externo. (Se anexa documentación)

Se aprueba por unanimidad de votos.

Alumnos

- Los C. C. [redacted] 1 solicitan autorización para que funja como asesora externa la Dra. Susana López Espinosa. (Se anexa documentación)

Se aprueba por unanimidad de votos.

Evaluación Profesional

- La C. [redacted] 1, egresada de la generación 1999 - 2004 de la Licenciatura en Geografía, solicita autorización para titularse por extemporaneidad. (Se anexa documentación)

Se aprueba por unanimidad de votos.

ACULTAD DE GEOGRAFIA  
 SUBDIRECCION  
 ACADÉMICA

*[Handwritten signature]*



**SIN TEXTO**



ACADEMIA DE GEOGRAFÍA  
DIRECCIÓN  
ACADÉMICA





SOLICITUD DE

ASUNTO

ACUERDOS

Alumnos

Evaluación Profesional

Profesor

Áreas Académicas

Información Confidencial: ver (1)

Coordinador y Alumno

Posgrado Maestría en Análisis Espacial y Geoinformática

Información Confidencial: ver (3)

Profesores

Investigación

- El C. [redacted] 1, egresado de la generación 2002 - 2007 de la Licenciatura en Ciencias Geoinformáticas, solicita autorización para titularse por extemporaneidad. (Se anexa documentación)
- La C. [redacted] 1, de la generación 1989 - 1993 de la Licenciatura en Geografía y el C. [redacted] 1, egresado de la generación 1985 - 1989 de la Licenciatura en Geografía, solicitan autorización para titularse por extemporaneidad. (Se anexa documentación)
- La C. [redacted] 1, egresada de la generación 1989 - 1995 de la Licenciatura en Geografía, solicita autorización para titularse por extemporaneidad. (Se anexa documentación)
- La C. [redacted] 1, egresada de la segunda promoción de la Maestría en Análisis Espacial y Geoinformática, solicita autorización para titularse por extemporaneidad. (Se anexa documentación)
- El Área Cartográfica presenta para su conocimiento el Acta de la sesión ordinaria que se realizó el día 27 de abril del presente.  
 Dr. Rodrigo Huitrón Rodríguez, Coordinador
- Solicita aprobación para realizar movilidad estudiantil durante el semestre 2012B de dos alumnos; cabe mencionar que ambos ya tienen carta de aceptación de las instituciones a las cuales pretenden realizar la movilidad estudiantil.
- Presenta informe referente a la realización del Seminario de Avances de los Trabajos Terminales de los alumnos de la Maestría en Análisis Espacial y Geoinformática.
- Presenta calificaciones del alumno [redacted] 1, [redacted] 3, [redacted] 1, [redacted] 1, [redacted] 3, [redacted] 1, [redacted] 3 en el marco del acuerdo de movilidad estudiantil celebrado con las Facultades de Ingeniería y Economía.
- La C. [redacted] 1, solicita apoyo para ingresar en la 6ta. Promoción de la Maestría, ya que en la 4ta. Promoción cursó y aprobó el Curso propedéutico, sin embargo, no se vio favorecida con la autorización por parte de su trabajo, no obstante en la actualidad sus condiciones laborables han cambiado y por tal motivo apela para que sea tomada en cuenta su calificación obtenida en el curso propedéutico, y así ingresar al periodo de estudios de Agosto de 2012.
- Dr. Luis Miguel Espinosa Rodríguez, informa que con motivo del Simposio Polaco - Mexicano su regreso será ocho días hábiles después de haber iniciado el semestre, es por ello que ha programado diferentes actividades académicas para cumplir con su responsabilidad. (Se anexa programación)

Se aprueba por unanimidad de votos.

Se aprueba por unanimidad de votos.

Se aprueba por unanimidad de votos.

Se aprueba por unanimidad de votos.

El H. Consejo se da por enterado.

Se aprueba por unanimidad de votos

El H. Consejo se da por enterado. La comisión académica dará seguimiento a los avances terminales.


Se aprueban por unanimidad de votos las calificaciones. Se ratifica al alumno Guillermo Rodríguez Fernández para obtener la Presea "Ignacio Manuel Altamirano Basilio".

Se aprueba respetar la calificación obtenida en el curso propedéutico anterior y ser aspirante a formar parte de la 6ta. Promoción.

Se aprueba por unanimidad de votos.

*[Handwritten signature]*  
 L. P. U. RENATA JULLIANI GUTIERREZ  
 SECRETARÍA

*[Handwritten signature]*  
 Dr. en Geog. MIGUEL BONFILIO PINEDA JAIMES  
 PRESIDENTE





**SIN TEXTO**



ACADEMIA DE GEOGRAFÍA  
DIRECCIÓN  
ACADÉMICA





SOLICITUD DE

ASUNTO

ACUERDOS

- Profesores**
- Dra. Xanat Antonio Némiga, solicita autorización para realizar una estancia posdoctoral de investigación, a partir de agosto de 2012 con duración de un año, en el Centro de Investigaciones Tropicales de la Universidad Veracruzana. (Se anexa documentación)
- Investigación**
- Lic. Rebeca Serrano Barquín, solicita apoyo para asistir como ponente al 54 International Congress of Americanists 2012, que se llevará a cabo del 15 al 20 de julio, en Viena, Austria.
- Dirección de Control Escolar**
- Solicita la determinación de equivalencia de estudios para cambio de carrera sin haber concluido estudios de licenciatura para el alumno **1**
- Responsable**
- La. C. Roxana Mirelle González Mojica, solicita Reconocimiento de Estudios de la C. **1** quien cursó el 7º semestre en la Universidad Nacional Autónoma de México, durante el periodo 2011B (Agosto 2011 – Enero 2012).
- Departamento de Control Escolar**
- Mtra. Ma. Milagros Campos Vargas, solicita aprobación para llevar a cabo el Curso de Introducción a Imágenes de Radar, que se llevará a cabo del 2 de julio al 13 de julio del presente, en la Facultad. (Se anexa Estructuración del curso)
- Responsable**
- Dr. Delfino Madrigal Uribe, Líder del Cuerpo Académico de Análisis Geográfico Regional, solicita aprobación y apoyo PIFI, para que el Dr. José Emilio Baró Suárez asista como ponente al XI Congreso Latinoamericano de Hidrogeología y al IV congreso Colombiano de Hidrogeología que se realizará del 20 al 24 de agosto de 2012 en Cartagena de Indias, Colombia. (Se anexa carta de aceptación)
- Líderes**
- Dra. Marcela Virginia Santana Juárez, Líder del C.A. en Geografía, Ordenación y Gestión Sustentable del Territorio, presenta la propuesta del taller internacional de "Análisis Espacial con Sistemas de Información Geográfica: Identificación de Zonas de Potencial Conflicto ante la Evolución Espacial de Usos del Suelo", el cual ha sido programado para impartirse del 27 al 31 de agosto de 2012, por el Dr. Gustavo Buzai, investigador de la Universidad Nacional de Luján, Argentina.

Se aprueba que la solicitud sea tumada a la Secretaría de Investigación y Estudios Avanzados para su análisis y dictaminación correspondiente.

El Consejo se da por enterado.

Se aprueba por unanimidad de votos que se conforme una comisión por los siguientes profesores:  
 Mtra. Georgina Sierra Domínguez, Mtro. Leonardo Alfonso Ramos Corona y la C. Roxana Mirelle González Mojica.

Se aprueba por unanimidad de votos.

Se aprueba por unanimidad de votos.

Se aprueba la asistencia del Dr. Baró a dicho evento, asimismo se le informa que no hay recursos PIFI.

Se aprueba por unanimidad de votos.

*[Handwritten signature]*  
 SECRETARIA

*[Handwritten signature]*  
 PRESIDENTE

**Asuntos Generales:**

- La Ing. Sandra Lucía Hernández Zetina y el Dr. Delfino Madrigal Uribe, presentan la propuesta para llevar a cabo la Celebración del Día de la Interoperabilidad, evento que surge de la incorporación de la Facultad de Geografía al Open Geospatial Consortium (OGC). Dicho evento fortalecerá las actividades del Laboratorio de SIG, así como las recomendaciones del plan de mejoras del PNPC para la Especialidad en Cartografía Automatizada, Teledetección y SIG.
- Acuerdo:** Se aprueba por unanimidad de votos.



Información Confidencial: ver (1)

L. P. U. RENATA JULIA ANTONIO GUTIERREZ SECRETARIA

Dr. en Geog. Mtra. BONIFILIO PINEDA JAIMES PRESIDENTE





**SIN TEXTO**



ACADEMIA DE GEOGRAFÍA  
DIRECCIÓN  
ACADÉMICA





- Dr. Noel Bonfilio Pineda Jaimes, informa sobre la propuesta del Reglamento de Opciones de Evaluación Profesional de la UAEM.  
*Acuerdo: El H. Consejo se da por enterado.*
- La L. P. U. Renata Juilliani Ruíz Gutiérrez, informa sobre aplicación del reglamento interno de la FG, correspondiente a la evaluación de unidades de aprendizaje.  
*Acuerdo: El H. Consejo se da por enterado.*



Sin otro asunto que tratar, se cierra la sesión ordinaria siendo las 11:50 horas del mismo día, mes y año.

ATENTAMENTE  
 PATRIA, CIENCIA Y TRABAJO

"2012, Año Internacional de la Energía Sostenible para todos"


Dr. en Geog. NOEL BONFILIO PINEDA JAIMES  
 PRESIDENTE

L. P. U. RENATA JUILLIANI RUIZ GUTIÉRREZ  
 SECRETARIA



*[Handwritten signature]*  
 L. P. U. RENATA JUILLIANI RUIZ GUTIÉRREZ  
 SECRETARIA

*[Handwritten signature]*  
 Dr. en Geog. NOEL BONFILIO PINEDA JAIMES  
 PRESIDENTE



**SIN TEXTO**



ACADEMIA DE GEOGRAFÍA  
DIRECCIÓN  
ACADÉMICA



## Versión Pública

### (1) Eliminado. Nombre.

Fundamentación: artículos 2 fracción II y 25 fracción I de la Ley de Transparencia y Acceso a la Información Pública del Estado de México y Municipios, así los como artículos 4 fracciones VII y XII y 6 de la Ley de Protección de Datos Personales del Estado de México.

Motivación: El nombre otorga identidad e individualidad a la persona, sobre la cual se debe tener respeto y protección. Los datos que identifican a la persona, como los que se asocian a su identidad, son propiedad de cada individuo. Por lo tanto se considera información clasificada como confidencial, atendiendo al acuerdo de clasificación UAEM/CI/CIC/0021/12.

### (2) Eliminado. Número de cuenta.

Fundamentación: artículos 2 fracción II y 25 fracción I de la Ley de Transparencia y Acceso a la Información Pública del Estado de México y Municipios, así los como artículos 4 fracciones VII y XII y 6 de la Ley de Protección de Datos Personales del Estado de México.

Motivación: El número de cuenta que cualquier institución educativa otorga a un alumno es único e irrepetible, razón por la cual hace plenamente identificable a un individuo de la misma manera que lo haría su nombre, CURP, o número de seguridad social, por citar algunos ejemplos. Haciendo una homologación entre el número de matrícula asignado a un alumno y los ejemplos anteriormente mencionados, debe entenderse que este número por sí mismo podría dar acceso a todos los datos personales de cada alumno contenidos en la base de datos de la institución educativa en cuestión y, de esta manera, personas no autorizadas podrían acceder al nombre, dirección, teléfono, calificaciones, historial académico, entre otros, de cada estudiante. Por lo tanto se considera información clasificada como confidencial, atendiendo al acuerdo de clasificación UAEM/CI/CIC/0021/12.


### (3) Eliminado. Calificaciones cuantitativas, cualitativas, promedios y observaciones a las calificaciones.

Fundamentación: artículos 2 fracción II y 25 fracción I de la Ley de Transparencia y Acceso a la Información Pública del Estado de México y Municipios, así los como artículos 4 fracciones VII y XII y 6 de la Ley de Protección de Datos Personales del Estado de México.

Motivación: Una calificación es la expresión de la evaluación individual que se lleva a cabo en el ámbito escolar, la cual está representada por un número o en algunos casos por una letra o bien por leyendas como: aprobado, reprobado, aplazado, regular, irregular, unanimidad, mayoría, etc., que tiene el efecto de determinar las capacidades y el aprendizaje de cada individuo. El promedio es el valor resultante del total de las calificaciones obtenidas de manera individual por un alumno en un periodo parcial o total de su trayectoria académica y se representa de igual manera que el resto de las calificaciones. Es un dato que únicamente concierne al estudiante, ya que refleja el desempeño académico desarrollado durante su etapa educativa. También puede haber observaciones a las calificaciones, y ya que están directamente relacionadas a las calificaciones, y en estricta observación del principio legal de que lo accesorio sigue la suerte de lo principal, es que las observaciones a las calificaciones son consideradas información concerniente a la esfera individual de cada alumno. Por lo tanto se considera información clasificada como confidencial, atendiendo al acuerdo de clasificación UAEM/CI/CIC/0021/12.

COTEJO

La que suscribe L. en P.L. Renata Juilliani Ruíz Gutiérrez, enlace de información de la Facultad de Geografía de la Universidad Autónoma del Estado de México, hace constar que una vez cotejado el presente documento es copia fiel del que obra en los archivos de ésta, se expide la presente para los efectos legales procedentes, en Toluca, México a los 14 días del mes de diciembre de 2012.

  
L. en P.L. Renata Juilliani Ruíz Gutiérrez  
ACUERDO DE CLASIFICACIÓN DE LA INFORMACIÓN  
SUBDIRECCIÓN  
ACADÉMICA